統 計 あ く ね

令 和 5 年 度 版

阿 久 根 市

は　し　が　き

令和５年度版『統計あくね』をここに刊行いたします。

この統計書は、阿久根市の自然、人口、産業、経済、社会資本、生活、文化、教育、行政など各分野における主要な統計情報を総合的に収録し、市勢の現状と推移を明らかにするものです。

この間、人口減少や社会経済状況の変化、科学技術の進展、大規模災害や新型コロナウイルス感染症への対応など、本市を取り巻く環境は大きく変貌しております。

このような状況にあって、現状を客観的に示す統計は、市政における施策の立案はもとより、企業や市民の皆様の諸活動における参考として、その意義が高まっています。

この統計書が、多くの皆様に広く活用していただくことを願っております。

本書の刊行に当たり、貴重な資料を御提供いただき、また、御協力いただいた関係機関の方々に厚く御礼申し上げますとともに、今後とも御協力くださいますようお願い申し上げます。

令和6年2月

阿久根市長　　西　平　良　将

凡　　例

１．登載した資料は、主として令和２年度から令和４年度及び令和５年の調査分であるが、比較対象のため、それ以前の資料も併載した。

　なお、指定統計調査については、本書に登載した資料の調査年度以降に終了しているものもあるが、既に公表された分のみ登載してある。

２．表中、年次とあるのは暦年（１月～12月）を表し、年度とあるのは会計年度（４月～翌年３月）を表す。

　なお、平成31年及び令和元年（度）の表記については、基本的に「令和元年（度）」とした。

３．調査対象の範囲は、各表の左下部に注記のあるもの以外は、全て阿久根市の関係分であり、資料の出所は右下部に明記した。

４．各数字の単位未満は原則として四捨五入したため、総数と内訳の合計とは必ずしも一致しない場合がある。

５．表中の符号の用法は、次のとおりである。

「－」……該当数字なし、又は対象なし

「…」……資料なし、又は不詳

「０」……該当数字なし、又は対象なし

「Ｘ」……国において数値が秘匿されているもの

「△」……減少、又はマイナス

６．本書に収録された数字で、既に公刊された数字と相違するものは、本書編纂の際、訂正を加えたものである。

７．前回分（令和３年度版）とは、調査資料項目の変更及び公表時期との関係により、一部変更がある。

※　本書に収録した統計資料についての疑義や詳細については、阿久根市企画調整課までお問い合わせください。

市　　章

（昭和27年４月市制施行を記念して制定）

特産品統一ブランドマーク

※(文字の色は緑・バックの色は黄色)

本市の水産・農畜林産物の製品に添付するマークとして、昭和63年作成

市の木「ボンタン」

昭和47年制定

市の花「石蕗(つわぶき)」

平成19年制定

統計からみた阿久根市民のくらし

人口 18,609人	人口密度	出生	死亡
R5.9.30現在 1世帯当たり 1.9 人	R5.9.30現在 1ｋｍ² 138.5人	R5平均 1か月に 7.4人	R5平均 1か月に 35人
転入	**転出**	**結婚**	**離婚**
R5平均 1日に 1.7人	R5平均 1日に 1.8人	R5平均 1か月に 3.6組	R5平均 1か月に 2.8組
高齢化率	**医療施設数(歯科を含む)**	**ゴミ排出量(収集)**	**酒類消費量（みりんを除く）**
R5.9.30現在 65歳以上 43.2%	R4.10.1現在 市民 711人に1施設	R4年度 1世帯1か月 33.4kg	R4年 大人1人当たり 11.2ﾘｯﾄﾙ
市職員数	**消防職員数**	**警察職員数**	**救急車出場件数**
R5.4.1現在 市民 88.4人に 1人	R5.4.1現在 市民 443.1人に1人	R5.12.31現在 市民 387.7人に1人	R5平均 1日に 3.8件
市予算(一般会計)	**市税**	**火災発生件数**	**交通事故発生件数**
R4年度 1人当たり 72.77万円	R4年度 1人当たり 109,114円	R5平均 1か月に 0.8件	R5平均 1日に 1.2件

参考：令和5年及び令和4年（年度）の基礎数値については、期日の指定がないものに限り
各年の9月30日現在の住民基本台帳人口を用いた。

阿久根市の人口の推移（Ｐ９参照）

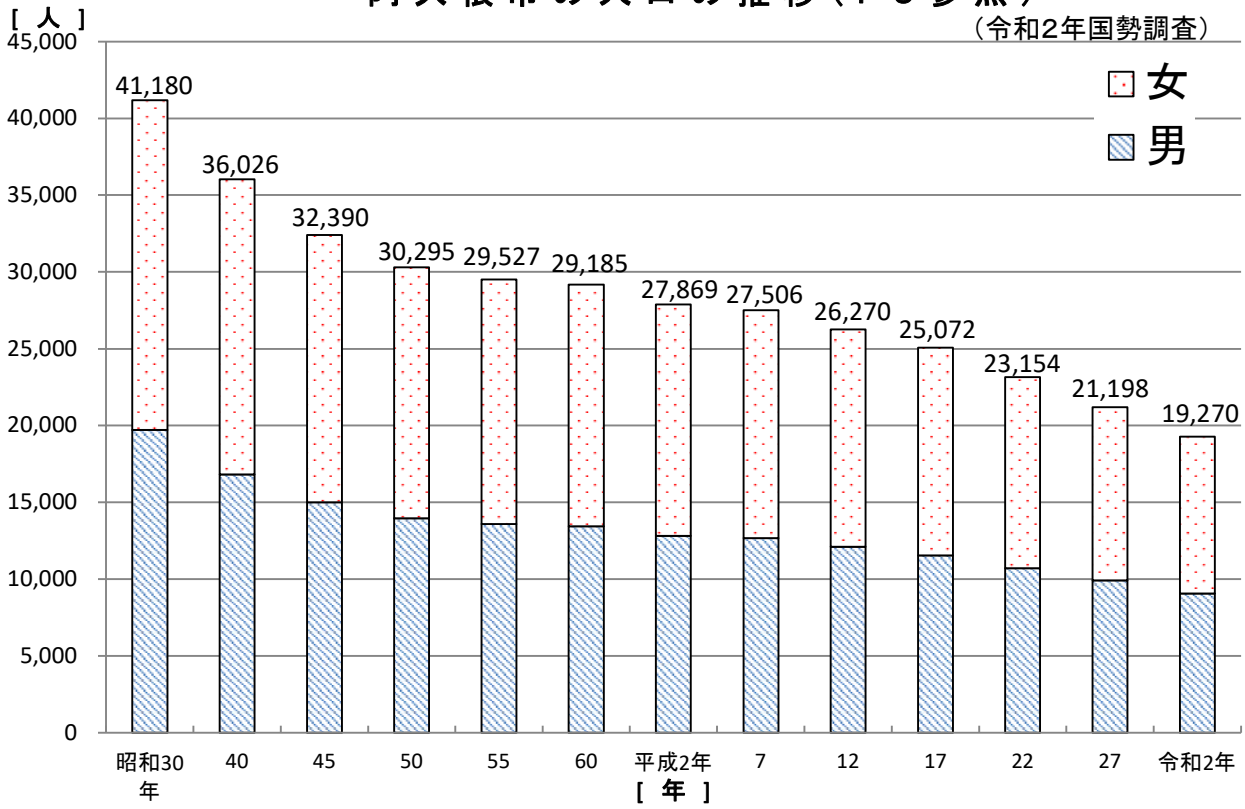

令和２年国勢調査結果概要

総　人　口	**19,270人**	（男） 9,064人　（女） 10,206人
世　帯　数	**8,617世帯**	１世帯当たり人員　2.24人
面　　積	**134.28㎢**	人口密度　143.5人／㎢
人口性比較	**88.8**	女性100に対する男性の数
県及び国総人口	**県　1,588,256人**	（男） 748,306人　（女） 839,950人
	国　126,146,099人	（男）61,349,581人　（女）64,796,518人

年齢別人口内訳 (P10参照)

（令和2年国勢調査）

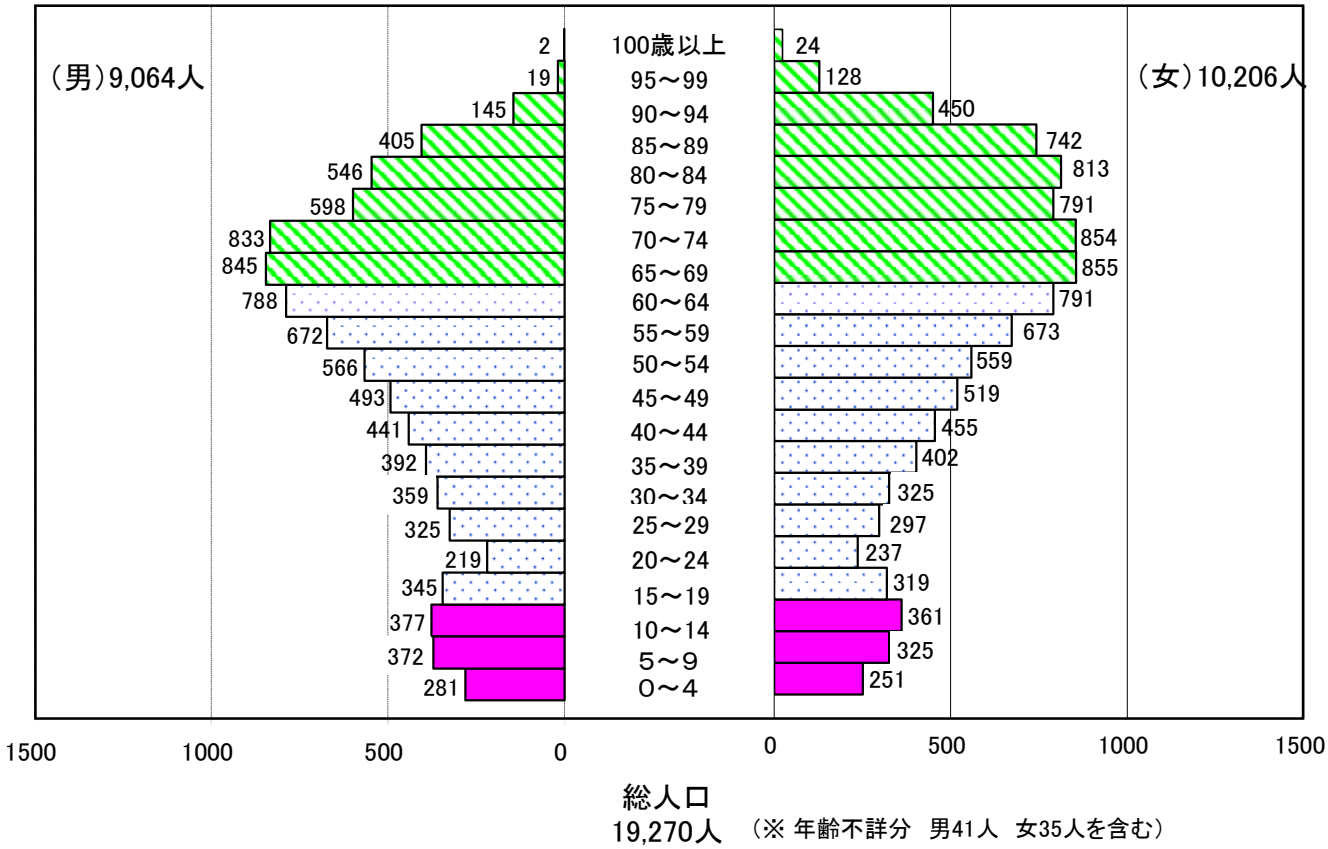

総人口
19,270人　（※ 年齢不詳分　男41人　女35人を含む）

年齢階層別人口の統計 (P10、11参照)

（令和2年国勢調査）

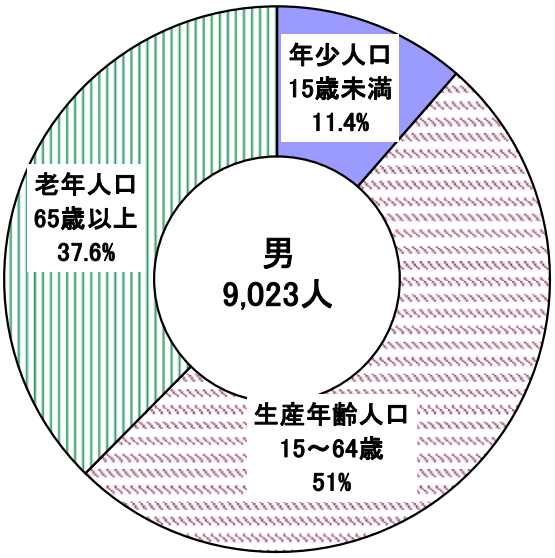

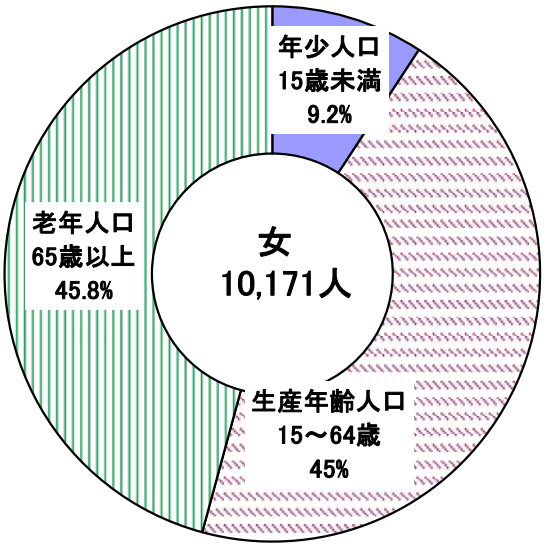

（※ 年齢不詳分　男41人　女35人を含まない）

産業（3部門）別、就業者の推移 （P18～20参照）
（国勢調査）

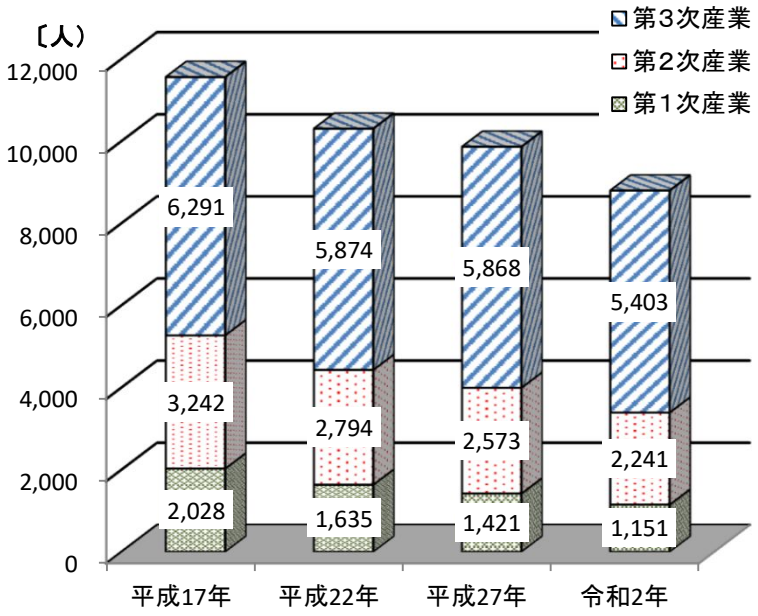

産業別就業者の構成 （P18～20参照）
（令和2年国勢調査）

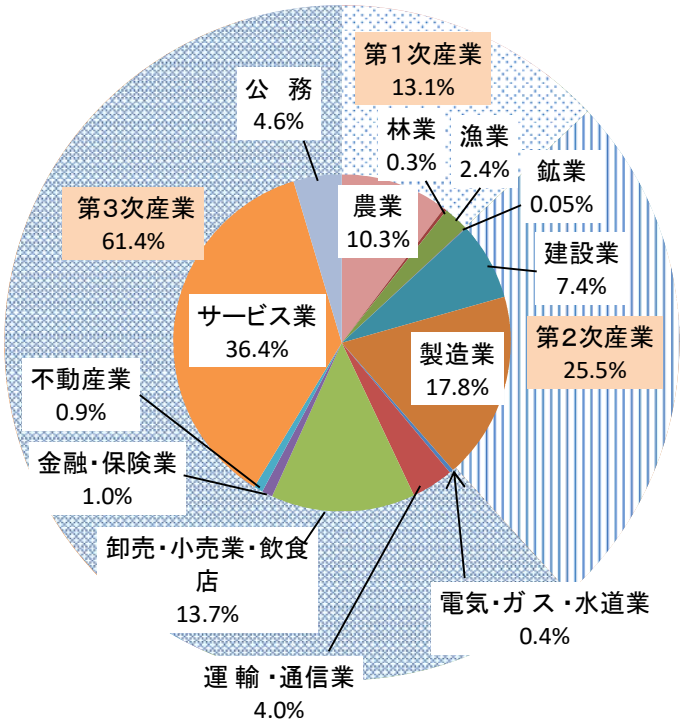

※その他（分類不能）0.8%

魚 種 別 水 揚 状 況 （P39参照）
（令和4年度）

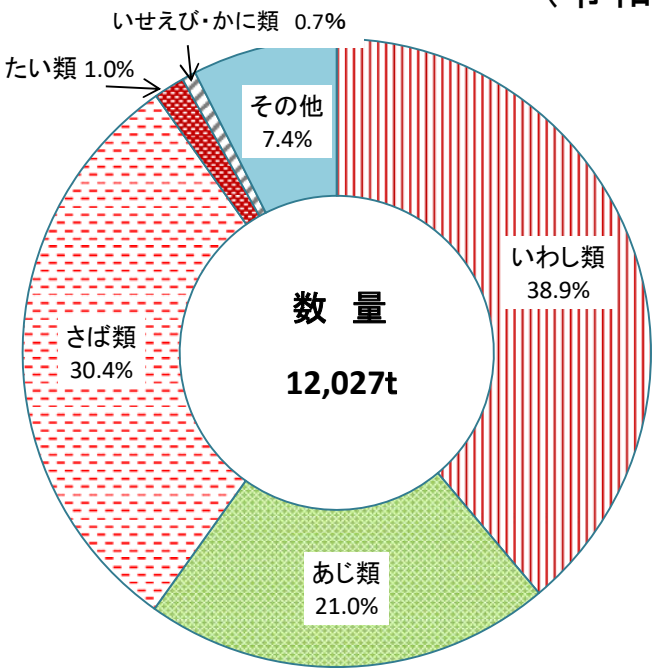

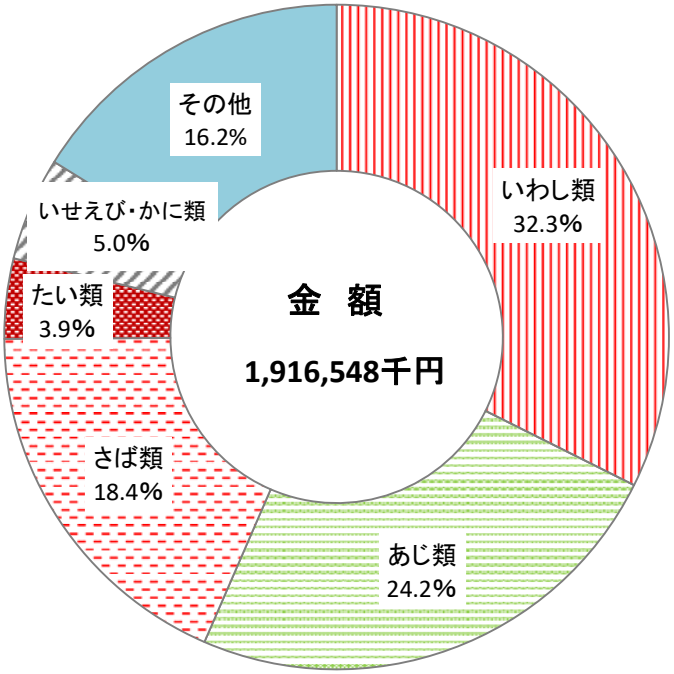

目　　次

【土地及び気象】
１．位置 ――――――――――――――――――――――――――――― 1
２．面積　(1) 総面積 ――――――――――――――――――――― 1
　(2) 地目別土地利用の推移 ――――――――――――――― 1
３．主な山と河川　(1) 山 ――――――――――――――――――――― 2
　(2) 河川――――――――――――――――――――――― 2
４．気象・災害　(1) 気象概況 ――――――――――――――――――― 3
　(2) 台風 ――――――――――――――――――――― 4
　(3) 主な台風及び豪雨の記録 ――――――――――――― 5
　(4) 主な地震の記録 ――――――――――――――――― 8
【人口】
１．人口の推移 ――――――――――――――――――――――――――― 9
２．５歳階層別・男女別人口の推移 ――――――――――――――――― 10
３．年齢構造指数の推移 ――――――――――――――――――――――― 11
４．都道府県別人口移動状況 ――――――――――――――――――――― 12
５．近隣市町村男女別人口及び世帯数 ――――――――――――――――― 12
６．世帯人員別世帯数及び世帯人員 ――――――――――――――――― 13
７．区別住民登録世帯数・人口・世帯人員 ――――――――――――――― 14
８．人口動態（最近５か年間） ――――――――――――――――――― 17
９．労働力人口及び産業別就業人口の推移 ――――――――――――――― 18
10．産業別・年齢別就業人口 ――――――――――――――――――――― 20
【事業所】
１．産業別事業所数・従業者数の推移 ――――――――――――――――― 21
２．産業別事業所数及び従業者数 ――――――――――――――――――― 23
３．産業大分類・経営組織・従業者規模別事業所数及び男女別従業者数 ――― 26
【農林業】
１．総農家数,農業経営体数,経営耕地面積 ――――――――――――――― 27
２．経営耕地規模別経営体数 ――――――――――――――――――――― 27
３．集落別農家数,農家人口,経営耕地面積 ――――――――――――――― 28
４．過去１年間の生活の主な状態別世帯員数（個人経営体）――――――― 32
５．農業労働力保有状態別経営体数 （個人経営体）――――――――――― 32
６．自営農業に従事した世帯員数（従事日数別：個人経営体）――――――― 32
７．自営農業に主として従事した世帯員数（年齢階層別：個人経営体）――― 32
８．主副業別経営体数（個人経営体）――――――――――――――――― 33
９．経営耕地の状況 （農業経営体）――――――――――――――――― 33
10．販売目的の作物の類別作付(栽培)経営体数と作付(栽培)面積(農業経営体) 33
11．販売目的の果樹類の栽培経営体数（農業経営体） ――――――――― 33
12．家畜・蚕の飼養状況 ――――――――――――――――――――――― 34

13. 林野面積　(1) 所有形態別面積 ――――――――――――――――――― 34
(2) 利用地別面積 ――――――――――――――――――― 34
14. 主要農産物の生産高 ――――――――――――――――――――――― 35
15. 農地転用状況 ――――――――――――――――――――――――― 35
【水産業】
１．男女別・年齢別漁業就業者数 ――――――――――――――――――― 36
２．水産関係組合の状況 ――――――――――――――――――――――― 36
３．海面漁業経営体数 ――――――――――――――――――――――― 36
４．営んだ漁業種類別経営体数延べ数 ――――――――――――――――― 37
５．最近の漁船の動向 ――――――――――――――――――――――― 37
６．漁業種類別漁船数 ――――――――――――――――――――――― 38
７．魚種別水揚状況（阿久根漁港）　(1) 数量 ――――――――――――― 39
(2) 金額 ――――――――――――― 39
８．主要漁港・港湾施設 ――――――――――――――――――――――― 40
【製造業】
１．工場・従業者数・出荷額（従業者４人以上の事業所） ――――――――― 41
２．食肉流通センター利用状況（と殺頭数） ――――――――――――――― 41
【商業】
１．酒類消費量 ――――――――――――――――――――――――― 42
２．事業所数（商店数）・従業者数・年間商品販売額等 ――――――――― 43
３．飲食店の業種別店数 ――――――――――――――――――――――― 43
【水道・ガス】
１．上水道給水状況の推移 ――――――――――――――――――――― 44
２．令和５年度上水道給水計画 ――――――――――――――――――― 44
３．水道普及状況 ――――――――――――――――――――――――― 45
４．都市ガス利用状況 ――――――――――――――――――――――― 45
【交通・運輸・通信】
１．市道の現況 ――――――――――――――――――――――――― 46
２．市内道路舗装状況 ――――――――――――――――――――――― 46
３．車種別自動車保有台数　(1) 小型車以上等 ――――――――――――― 47
(2) 軽自動車等 ――――――――――――― 47
４．電話普及状況 ――――――――――――――――――――――――― 47
【住宅・公園】
１．家屋の状況 ――――――――――――――――――――――――― 48
２．新・増築家屋の推移（課税分） ――――――――――――――――― 49

３．市営住宅の状況 ――――――――――――――――――――――――――― 50
４．県営住宅の状況 ――――――――――――――――――――――――――― 50
５．住宅の所有・種類と居住の状況 ――――――――――――――――――― 50
６．建築確認申請件数　(1) 用途・工事別 ――――――――――――― 51
(2) 構造別 ――――――――――――――― 51
７．構造別建築着工面積 ――――――――――――――――――――――― 51
８．都市公園一覧表 ――――――――――――――――――――――――― 52
【市民所得】
１．産業別市内総生産の推移 ――――――――――――――――――――― 53
２．市民所得の分配 ――――――――――――――――――――――――― 54
３．市民（県民・国民）所得の推移 ――――――――――――――――― 54
４．県下各市の市民所得主要指標 ――――――――――――――――――― 55
【教育・文化】
１．学校数・教職員数・在学者数 ――――――――――――――――――― 56
２．児童・生徒数の推移 ――――――――――――――――――――――― 56
３．教職員数の推移 ――――――――――――――――――――――――― 56
４．学校別園児・児童・生徒数 (1) 小学校 ――――――――――――― 57
(2) 中学校 ――――――――――――― 58
(3) 高等学校 ――――――――――――― 58
(4) 幼保連携型認定こども園 ――――――――― 58
５．高等学校卒業後の進路状況――――――――――――――――――――― 59
６．学校施設等の概況 ――――――――――――――――――――――――― 59
７．社会教育学級の開催状況 ――――――――――――――――――――― 60
８．市立公民館の利用状況 ――――――――――――――――――――――― 60
９．運動施設の推計利用者数 ――――――――――――――――――――― 61
10．あくねボンタンロードレース大会参加状況 ――――――――――――― 61
11．市立図書館及び郷土資料館の利用状況 (1) 利用者数 ――――――――― 62
(2) 蔵書状況 ――――――――― 62
12．指定文化財 ――――――――――――――――――――――――――― 63
13．歴代教育長 ――――――――――――――――――――――――――― 63
【医療・衛生】
１．医療施設数の状況 ――――――――――――――――――――――――― 64
２．年齢階層別死亡者数 ――――――――――――――――――――――― 64
３．主要死因別死亡者数　(1) 令和２年の状況 ――――――――――――― 64
(2) 令和３年の状況 ――――――――――――― 65
４．予防接種の実施状況 ――――――――――――――――――――――― 65
５．狂犬病予防状況 ――――――――――――――――――――――――― 66
６．塵芥総排出量の推移 ――――――――――――――――――――――― 66

７．合併浄化槽の設置状況 ――――――――――――――――――――――――― 66
８．国民健康保険の被保険者と保険税 ――――――――――――――――――― 67
９．国民健康保険の給付状況 ――――――――――――――――――――――― 67
10．大川診療所の利用状況 ――――――――――――――――――――――― 67
11．介護保険料段階別第１号被保険者数 ――――――――――――――――― 68
12．認定者数の推移 ――――――――――――――――――――――――― 68
13．介護サービス給付の状況 ――――――――――――――――――――― 69
【民生・労働】
１．国民年金の適用状況――― ――――――――――――――――――――― 70
２．国民年金保険料の免除状況 ――――――――――――――――――――― 70
３．社会福祉 (1) 社会福祉施設等――――――――――――――― 71
(2) 身体障害者手帳交付件数 ――――――――――- 71
４．高齢者福祉 (1) 高齢者人口等 ――――――――――――――――- 72
(2) 施設等利用状況 ――――――――――――――――- 72
(3) 要援護者・家族介護 ――――――――――――――- 72
(4) 長寿祝金の支給状況 ――――――――――――――- 72
５．生活保護費の支出状況 ――――――――――――――――――――――― 73
６．一般職業紹介状況 ――――――――――――――――――――――――― 74
７．雇用保険適用・給付状況 ――――――――――――――――――――――― 74
８．シルバー人材センター事業運営の状況 (1) 事業実績及び会員数 ――――― 75
(2) 公共・民間別事業実績 ――――― 75
(3) 事業実績及び会員数（派遣） ― 76
(4) 公共・民間別事業実績（派遣） 76
【選挙・議会】
１．投票区別・男女別有権者数 ――――――――――――――――――――― 77
２．公職選挙の有権者・投票者・投票率 (1) 選挙人名簿登録者の推移 ――― 77
(2) 市長選挙 ――――――――――― 78
(3) 市議会議員選挙 ――――――― 78
(4) 県知事選挙 ――――――――― 78
(5) 県議会議員選挙 ――――――― 78
(6) 衆議院議員選挙 ――――――― 79
(7) 参議院議員選挙 ――――――― 79
(8) その他の選挙 ――――――――― 79
３．議会構成 ――――――――――――――――――――――――――――― 80
４．市議会開催状況 ――――――――――――――――――――――――――― 80
５．歴代議長・副議長 ――――――――――――――――――――――――― 81
【行政・財政】
１．市職員数 ――――――――――――――――――――――――――――― 82
２．市職員一人当たり人口、職種内訳 ――――――――――――――――――― 82
３．市行政機構図 ――――――――――――――――――――――――――― 83
４．歴代三役 (1) 市長 ――――――――――――――――――――――― 84
(2) 助役（副市長）――――――――――――――――――――- 84
(3) 収入役 ――――――――――――――――――――――― 84

５．一般会計歳入歳出決算状況　(1) 歳入 ――――――――――――――――――― 85
(2) 歳出 ――――――――――――――――――― 86
６．市税収入の推移 ――――――――――――――――――――――――――― 87
７．交通災害共済の状況 ――――――――――――――――――――――――― 87
８．特別会計歳入歳出決算状況 ――――――――――――――――――――― 88
９．公営企業（水道事業）会計決算状況 ――――――――――――――――― 89
10．公有財産　(1) 土地，建物 ――――――――――――――――――――― 89
(2) 山林 ――――――――――――――――――――――― 89
11．基金の状況 ――――――――――――――――――――――――――― 90
12．市債の状況　(1) 市債現在高 ――――――――――――――――――――― 90
(2) 市債の推移 ――――――――――――――――――――― 90
【消防・治安】
１．阿久根地区消防組合機構図 ――――――――――――――――――――― 91
２．消防職員数 ――――――――――――――――――――――――――― 91
３．消防用施設及び体制の状況（本署） ――――――――――――――――― 91
４．火災発生状況　(1) 被害別発生件数 ――――――――――――――――― 92
(2) 原因別発生状況 ――――――――――――――――― 92
５．救急出場状況 ――――――――――――――――――――――――――― 92
６．警察施設 ――――――――――――――――――――――――――――― 93
７．犯罪発生と検挙状況 ――――――――――――――――――――――――― 93
８．少年犯罪 ――――――――――――――――――――――――――――― 93
９．交通事故発生状況 ――――――――――――――――――――――――― 93
【観光】
１．主な祭礼・イベント等 ――――――――――――――――――――――― 94
２．観光施設等の推計利用者数　(1) 海水浴場 ――――――――――――――― 95
(2) 観光施設等 ――――――――――――――― 95

統　　計　　表

土 地 及 び 気 象

1. 位　　置

阿久根市の位置				市庁舎の位置	
極地	地名	経緯度	隣接地	地名・番地	経緯度
東	池之段	東経130° 18′ 45″	薩摩川内市東郷町	阿久根市鶴見町 200番地	東経130° 11′ 34″ 北緯 32° 00′ 52″
西	桑島	東経130° 09′ 39″	東シナ海		
南	深迫	北緯 31° 55′ 40″	薩摩川内市西方町		
北	焼崎	北緯 32° 07′ 43″	八代海		

島名	位置	東経	北緯	地質	地形	土地利用	人家の有無
桑島	阿久根港西北西3.2km	130° 10′	32° 02′	安山岩	丘陵	森林	無
大島	阿久根港西1.8km	130° 10′	32° 01′	〃	〃	〃	〃
小島	阿久根港北北西2km	130° 11′	32° 02′	〃	岩山	…	〃
元之島	阿久根港北1.5km	130° 11′	32° 02′	〃	〃	…	〃
寺島	阿久根市脇本浜対岸	130° 12′	32° 05′	〃	丘陵	…	〃
ｸﾚｺ島	阿久根市高之口港南1km	130° 13′	31° 59′	溶結凝灰岩	岩山	…	〃

2. 面　　積

(1) 総面積

市域の総面積	広ぼう		
	東西	南北	海岸線延長
134.28km²	11.1km	22.4km	40.0km

(2) 地目別土地利用の推移

単位：〔ha、%〕

年次 / 地目	令和2年	令和3年	令和4年	令和5年	令和5年 地目構成比
田	693	693	689	687	5.12
畑	1,776	1,776	1,762	1,757	13.08
宅地	601	601	603	605	4.51
山林	5,046	5,046	5,033	5,030	37.46
原野	822	822	818	817	6.08
雑種地	216	216	237	239	1.78
その他	7	7	7	7	0.05
非課税地	4,267	4,267	4,279	4,286	31.92
計	13,428	13,428	13,428	13,428	100.00

各年1月1日現在　　資料：税務課

３．主な山と河川

（1）山

単位：〔m〕

山　　名	標　　高	山　　名	標　　高	山　　名	標　　高
笠　　山	394.6	熊 野 山	585.5	上 床 山	321.0
鷹 首 山	268.0	横 座 山	472.0	天 狗 山	221.6
首 塚 山	462.5	愛 宕 山	196.3	阿久根大島	44.9

（2）河　川（2級河川）

水系名	河川名	流路延長〔km〕	流域面積〔k㎡〕	橋梁基数	橋　梁　名
高松川水系	高松川	25.9(15.2)	48.7	(26)	港橋、高松橋、鉄道橋、大曲橋、浜田橋、山波橋、大田橋、園田橋、伽藍橋、堂園橋、楠本橋、ダムの橋、白木川橋、鷹首大橋、田代大橋、西原橋、前川原橋、木屋代橋、松川内橋、金山橋、永原橋×２、日当瀬橋、新尾原橋、尾原第三橋、尾原第四橋
	山下川	17.2(3.4)	17.6	(7)	文珠院橋、前川原橋、石井寺橋、ホタル橋、新尾崎橋、尾崎橋、新木場橋
大川水系	大川	12.7(6.0)	13.7	(14)	大川大橋、第一大川橋、大川橋、第二大川橋、中屋敷橋、一筒橋、蛍橋、鉄道橋、二千年橋、神之田橋、今越橋、出羽橋、個人橋×２
尻無川水系	尻無川	5.7(3.8)	6.2	(14)	尻無大橋、尻無橋×２、鉄道橋、岩下橋、竹之迫橋、御法橋、屋敷村橋、寺下橋、徳口橋、小麦橋、黒木場橋、個人橋×２
折口川水系	内田川	4.7(2.6)	6.3	(7)	平田橋、内田橋、下内田橋、第２内田橋、長蓮橋、第２下桑橋、下桑橋
	折口川	18.0(12.1)	22.5	(13)	折口橋、田島橋、千鳥橋、鍋石橋、鉄道橋、陣之尾側道橋、陳之尾橋×２、折口川橋、浜田橋、石の丸橋、大丸橋、丸内橋
新田川水系	新田川	10.6(3.2)	10.1	(9)	脇本橋、第１新田橋、脇本大橋、鬼川原橋、釜牟田橋、的場橋、平床橋、県道橋、農道橋
大橋川水系	大橋川	5.3(3.2)	5.2	(8)	新塘橋、塩鶴橋、塩屋橋、鉄道橋、山下橋、市道橋、青龍橋、八幡橋

※数値は概数である。

資料：都市建設課

流路延長の数値には、2級河川に合流する準用河川・普通河川は全て含み（　）内は二級河川延長。
ただし、2級河川に2級河川が合流する場合、それぞれの2級河川に計上している。
折口川の河川延長及び流域面積は、出水市内も含む（出水市内の延長は2級河川のみ）
橋梁名は、二級河川にかかる橋梁のみである。

4. 気象・災害

(1) 気 象 概 況

区分 / 年次		気温（℃） 平均 日平均	日最高	日最低	風向・風速(m/s) 平均風速	最大風速 風速	風向	日照時間 (h)	湿度(%) 平均	降水量 (mm) 合計
平成26		17.1	21.0	13.7	31.0	13.8	北 西	1,860.6	73	2,280.5
27		17.4	21.2	14.1	3.0	28.1	西	1,832.3	79	2,833.5
28		18.2	22.0	14.9	3.0	13.3	北 北 東	1,917.8	79	3,011.0
29		17.3	21.0	13.9	3.1	15.6	北 北 東	2,075.8	76	2,181.5
30		17.7	21.7	14.2	3.1	16.2	北 北 東	2,109.0	75	2,456.5
31		18.0	21.8	14.6	3.0	11.9	北 西	2,017.8	74	2,418.5
令和2年		17.8	21.6	14.4	3.1	14.2	西	2,093.1	74	3,109.5
3		18.0	22.0	14.5	2.9	12.5	西 北 西	2,060.7	74	2,944.5
4		17.8	21.8	14.5	3.0	16.3	北 北 東	2,092.0	74	2,100.0
5		18.3	22.3	14.8	2.9	12.0	西 北 西	2,144.0	76	2,154.0
平年値 ※1		17.5	21.3	14.1	3.2	－	－	1,948.4	74	2,236.7
令和5年月別平均	1 月	8.2	11.9	4.8	3.4	10.9	北 西	123.8	68	115.5
	2	9.8	13.9	6.2	3.4	9.3	西 南 西	146.1	69	153.5
	3	13.8	18.4	9.6	2.8	7.3	北 西	187.5	72	109.0
	4	17.0	21.2	12.5	3.0	8.5	北 西	191.9	70	255.0
	5	20.0	24.1	16.0	2.6	8.4	北 東	205.6	79 ※2	199.0
	6	23.1	26.3	20.5	2.5	7.6	南 南 西	131.9	87	428.0
	7	27.4	30.8	25.1	2.8	7.1	南	171.3	88	281.0
	8	28.1	32.4	25.1	2.6	9.4	東 北 東	228.9	81	225.5
	9	26.5	30.7	23.3	2.4	7.6	北 東	227.4	82	67.5
	10	19.6	23.9	15.9	2.9	11.3	北	231.5	69	129.5
	11	15.5	19.6	11.4	3.1	12.0	西 北 西	182.3	71	102.0
	12	10.7	14.5	7.3	3.3	9.3	北 西	115.8	74	88.5

資料：阿久根特別地域気象観測所（鹿児島地方気象台提供）

※1 平年値は1991年から2020年の平均値。最大風速・風向は平年値なし。
※2 準正常値であるが、正常値と同等に扱う。
（参考） 気温の表し方… １日の気温の時別値(01～24時)の合計値を24で除した値が日平均気温である。
また、月間の日平均気温、最高気温及び日最低気温をそれぞれ合計し、月の日数で除した数値が月の平均気温、月の最高気温平均及び月の最低気温平均となる。

（2） 台　　風

（九州南部[※1]に上陸[※2]または接近[※3]した台風）

年	月	日	300km以内 ※4	台風番号 ※5	最低気圧 (hPa)	日	時分	最大風速 風向	(m/s)	日	時分	最大瞬間風速 風向	(m/s)	日	時分	総降水量 (mm)※6
2010 (H22)	9. 6 ～	9. 7	○	1009	1005.2	7	03:10	南西	7.2	7	11:29	南南西	13.9	7	07:52	17.0
2011 (H23)	5.11 ～	5.12	○	1101	1000.7	12	05:01	西北西	7.0	12	21:23	南南西	12.7	11	06:58	2.0
2011 (H23)	5.29		○	1102	997.7	29	06:46	北西	10.8	29	14:05	北東	17.2	29	09:39	18.5
2011 (H23)	7.18 ～	7.20	○	1106	982.4	19	05:40	北	9.8	19	05:07	北	16.4	19	01:28	2.5
2011 (H23)	9. 2 ～	9. 3		1112	990.1	2	16:31	北西	9.5	3	10:12	北	17.6	2	21:09	0.0
2011 (H23)	9. 9			1114	1013.1	9	15:32	北東	4.6	9	20:47	東北東	8.0	9	13:56	0.0
2011 (H23)	9.19 ～	9.21		1115	996.7	21	03:14	北東	8.5	19	12:26	北北東	13.7	21	01:42	23.5
2012 (H24)	6.19		○	1204	993.1	19	13:10	西	6.9	19	15:12	北東	10.8	19	08:52	6.0
2012 (H24)	8. 1 ～	8. 2	○	1210	997.9	1	16:44	東北東	8.7	1	16:26	東北東	15.3	1	16:22	10.5
2012 (H24)	9.16 ～	9.17	○	1216	992.2	17	01:06	南南西	9.7	17	08:34	南東	20.4	17	02:44	46.5
2012 (H24)	9.29 ～	9.30		1217	1000.8	30	05:09	北西	6.5	30	17:44	北北西	13.1	30	12:56	44.0
2013 (H25)	9. 3 ～	9. 4	○	1317	997.7	4	03:56	北東	12.2	4	05:53	北北東	20.9	4	03:18	81.5
2013 (H25)	10. 8 ～	10. 9	○	1324	1006.2	8	14:13	南	7.2	8	15:41	南	14.9	8	15:41	8.0
2013 (H25)	10.25			1327	1003.2	25	14:53	北北東	11.3	25	20:40	北北東	18.2	25	18:40	6.0
2014 (H26)	6.17			1407	998.7	17	24:00	東北東	6.1	17	09:27	北東	10.2	17	10:43	19.0
2014 (H26)	7. 9 ～	7.10	○	1408	981.3	10	06:39	南	10.6	10	00:27	南	21.8	10	01:44	112.5
2014 (H26)	8. 8 ～	8.10	○	1411	988.5	9	14:25	北北東	10.9	9	12:57	北	20.4	9	12:48	0.0
2014 (H26)	10. 5 ～	10. 6	○	1418	996.8	5	17:05	北東	11.0	5	14:32	北東	19.2	5	14:32	13.0
2014 (H26)	10.12 ～	10.13	○	1419	982.9	13	09:26	北	10.3	13	17:22	東	20.6	12	12:11	48.0
2015 (H27)	5.12		○	1506	1004.4	12	06:20	南西	7.8	12	06:27	西	16.7	12	06:24	34.0
2015 (H27)	7.16 ～	7.17		1511	994.8	16	16:50	北	7.8	16	14:55	北北東	13.9	16	14:49	0.0
2015 (H27)	7.25 ～	7.26	○	1512	1002.0	26	14:23	南	11.9	26	16:08	南	21.8	26	15:13	5.5
2015 (H27)	8.24 ～	8.25	○	1515	947.3	25	03:54	西	28.1	25	04:37	西	44.0	25	04:35	123.5
2016 (H28)	8.21 ～	8.22		1610	1001.3	21	03:57	北東	5.2	22	22:00	北北東	8.8	22	22:36	0.0
2016 (H28)	9. 2 ～	9. 5	○	1612	1004.9	4	16:16	東北東	7.1	4	06:57	東北東	11.8	4	06:52	141.0
2016 (H28)	9. 6 ～	9. 7		1613	1002.1	7	13:37	西北西	5.0	7	15:04	西北西	7.3	7	23:59	0.0
2016 (H28)	9.19 ～	9.20	○	1616	992.8	20	00:06	北北東	13.3	19	23:12	北北東	24.1	19	23:07	69.0
2017 (H29)	7. 4		○	1703	1005.0	4	07:32	西南西	10.9	4	09:31	西南西	21.5	4	08:56	75.5
2017 (H29)	8. 4 ～	8. 7	○	1705	990.1	6	12:40	北東	10.8	5	13:34	東北東	19.3	5	14:45	5.0
2017 (H29)	9.16 ～	9.17	○	1718	984.5	17	11:32	北北東	15.1	17	10:23	北北東	25.3	17	10:20	132.0
2017 (H29)	10.28 ～	10.29	○	1722	997.9	29	04:22	北北東	15.6	29	04:24	北北東	25.7	29	04:18	47.0
2018 (H30)	6.17			1806	1001.6	15	01:26	東北東	13.3	17	07:41	東北東	20.5	17	10:42	28.5
2018 (H30)	7. 2 ～	7. 3	○	1807	998.6	3	09:26	南南東	15.6	3	09:33	南南東	26.5	3	09:26	75.0
2018 (H30)	7.29 ～	8. 1	○	1812	997.2	29	06:05	北西	9.3	29	05:12	南	26.7	31	18:37	106.5
2018 (H30)	8.14 ～	8.15	○	1815	1006.5	14	17:49	東北東	11.6	14	11:18	東北東	16.6	14	11:07	9.5
2018 (H30)	8.21 ～	8.22	○	1819	993.9	21	17:32	東北東	18.3	21	16:03	東	28.9	21	22:22	15.0
2018 (H30)	8.23			1820	999.1	23	16:45	南南西	6.3	23	22:58	南南西	11.9	23	22:45	0.0
2018 (H30)	9. 3 ～	9. 4	○	1821	990.3	4	03:25	北西	18.3	4	05:17	北西	22.3	4	05:17	16.0
2018 (H30)	9.30		○	1824	952.3	30	07:49	西北西	33.6	30	11:18	東	47.4	30	06:21	128.5
2019 (R1)	6.27			1903	1001.7	27	15:08	南南東	10.4	27	01:58	南南東	17.1	27	01:51	6.5
2019 (R1)	8. 5 ～	8. 6	○	1908	998.9	6	02:54	西南西	14.1	6	06:30	南西	17.7	6	06:15	1.5
2019 (R1)	8.14 ～	8.15	○	1910	978.0	14	20:08	北西	21.7	14	20:18	北西	27.7	14	20:09	120.0
2019 (R1)	9.22 ～	9.23	○	1917	1000.6	22	14:45	西南西	17.5	22	22:07	南南東	26.4	22	11:00	15.5
2019 (R1)	10.21			1920	1008.9	21	07:29	北北東	9.9	21	12:07	北北東	14.9	21	12:03	25.5
2020 (R2)	8. 9 ～	8.10	○	2005	1007.0	10	06:44	南南西	7.3	10	15:58	南	14.7	10	15:06	6.0
	9. 1 ～	9. 2	○	2009	993.1	2	16:56	南南西	10.7	2	22:47	南南西	22.1	2	20:43	31.5
	9. 6 ～	9. 7	○	2010	969.5	6	23:51	南	12.4	7	03:06	東北東	26.5	6	23:19	150.0
	10. 8 ～	10. 9		2014	1010.7	8	16:04	北北東	11.5	8	15:22	北北東	19.5	8	15:47	0.0
2021 (R3)	8. 8 ～	8. 9	○	2109	989.3	8	20:51	西北西	10.6	9	00:27	北西	17.1	9	00:24	77.0
	9.17		○	2114	1003.9	17	15:46	西南西	9.2	17	18:02	南	18.0	17	12:43	13.5
2022 (R4)	7.4 ～	7.5	○	2204	1002.6	5	02:54	南	7.0	5	01:40	南	16.0	5	01:35	91.0
2022 (R4)	7.29 ～	7.30	○	2205	1005.7	30	14:40	東	6.0	29	14:14	東北東	12.9	29	15:32	2.0
2022 (R4)	9.17 ～	9.19	○	2214	959.3	18	20:48	北北東	16.3	18	13:55	北北東	28.3	18	19:50	165.5
2023 (R5)	6.2			2302	995.9	2	16:41	東北東	7.4	2	14:45	北東	12.2	2	14:37	36.5
2023 (R5)	8.6 ～	8.10	○	2306	986.2	9	13:33	東北東	9.4	9	00:32	東南東	21.6	9	13:44	167.0

資料 ：阿久根特別地域気象観測所（鹿児島地方気象台提供）

※1「九州南部」：奄美地方を除く鹿児島県及び宮崎県。
※2「台風の上陸」：台風の中心が九州南部の海岸線に達した場合をいう。
（ただし、台風の中心が小さい島（種子島も含む。）や半島を横切って、短時間で再び海に出る場合は通過という。）
※3「台風の接近」：ここでは、台風の中心が九州南部にあるいずれかの気象官署等から300km以内に入ることをいう。
※4「300km以内」：″○″は、台風の中心が阿久根特別地域気象観測所から300km以内の域内に入ったものを表す。
※5「台風番号」：西暦年下2桁の数字とその年の発生順に付けられた番号（2桁）を表す。
※6「総降水量」：前線による降水等、他の要因による降水と区別できない場合、これらの影響による降水を含む。

（3）主な台風及び豪雨の記録

単位：〔hPa、m／s、mm〕

発生年月日	種別	気象状況				被害状況		
		最低気圧	最大風速 平均	最大風速 瞬間	降水量			
H16.9.5～7	台風18号	963.4	21.8	46.4	124.5	1 家屋被害	住家半壊	1棟
							〃 一部損壊	954棟
							非住家全壊	23棟
							〃 半壊	6棟
							〃 一部損壊	354棟
						2 水道	断水	213世帯
						3 電気	停電	7,494世帯
						4 公共施設	文教施設	18施設
							農林水産施設	5施設
							市営住宅	72件
							市道崩土等	92件
							漁港	2件
							港湾	1件
							河川	4件
							大島公園	10か所
							林道	5路線
						5 その他	水稲の倒伏	39ha
							野菜、果樹、花き等	225ha
							竹林被害	4．2ha
							造林地等	8．77ha
							農業施設等	12棟
							商工関係被害	96件
							遊漁船沈没	1隻
							船外機船沈没	2艘
							漁港荷捌き場一部損壊	
						被害総額		213,645千円
H16.9.28～29	台風21号	982.6	21.8	40.1	222.5	1 家屋被害	床上浸水	1棟
							床下浸水	55棟
							〃 一部損壊	42棟
							非住家全壊	1棟
							〃 半壊	1棟
							〃 一部損壊	8棟
						2 電気	停電	549世帯
						3 公共施設	文教施設	10施設
							市営住宅	30件
							市道崩土等	93件
							漁港	2件
							港湾	1件
							河川	13件
							大島公園	1か所
						4 その他	水稲の倒伏	78ha
							野菜、果樹、花き等	90ha
							商工関係被害	18件
							遊漁船沈没	1隻
							船外機船沈没	3艘
						被害総額		647,193千円

単位：〔hPa、m／s、mm〕

発生年月日	種別	気象状況				被害状況		
		最低気圧	最大風速 平均	最大風速 瞬間	降水量			
H17.9.4～7	台風14号	972.4	9.6	29.9	293.5	1 家屋被害	床下浸水	3棟
							住家一部損壊	4棟
							非住家一部破損	1棟
						2 公共施設	文教施設	8施設
							市道崩土等	22件
							漁港	1件
							大島公園ほか	2箇所
						3 その他	水稲の倒伏	51ha
							野菜，果樹，花き等	8．8ha
							農業施設等	1件
						被害総額		34,962千円
H18.7.19～24	大雨				847.5	1 人的被害	重傷	1名
						2 家屋被害	住家全壊	2棟
							〃 半壊	1棟
							〃 一部破損	7棟
							〃 床上浸水	14棟
							〃 床下浸水	118棟
							非住家全壊	2棟
							〃 一部破損	4棟
							〃 床上浸水	11棟
							〃 床下浸水	20棟
						3 水道	断水	627戸／1,391人
						4 公共施設等		
						土木関係	農政課所管	155件
							（被害額）	292,300千円
							都市建設課所管	390件
							（被害額）	748,350千円
						農業関係	農作物等	112．4ha
							（被害額）	48,066千円
							園芸施設	8件
							（被害額）	5,200千円
						林務水産関係	林務関係　林道	37線
							山地	4箇所
							（被害額）	665,500千円
							水産関係　施設	1件
							（被害額）	10,000千円
						商工関係	店舗等	15件
							（被害額）	125,400千円
						教育関係	公的施設　学校等	2件
							（被害額）	1,100千円
						被害総額		1,889,502千円
H23.6.15～17	大雨				15日 153.5 16日 133.0	1 家屋被害	住家一部損壊	2棟
							〃 床下浸水	6棟
							非住家床下浸水	2棟
						2 水道	断水	25戸／28人
						3 公共施設等		
						土木関係		15件
						農業関係		2件
						被害総額		89,000千円

単位：〔hPa、m／s、mm〕

発生年月日	種別	気象状況				被害状況		
		最低気圧	最大風速 平均	最大風速 瞬間	降水量			
H26.7.9～10	台風8号	981.3	8.6	31.3	9日 182.0 10日 21.0	公共施設		
							市道崩土等	9件
							護岸崩壊等	2件
						被害総額		1,096千円
H27.8.24～25	台風15号	940.0	16.8	44.9	165.5	1 家屋被害	住家半壊	1棟
							〃 一部破損	104棟
							非住家一部破損	24棟
						2 電気	停電	9,400戸
						3 公共施設等	農政施設	17件
							都市建設課所管	143件
							市営住宅	47件
							林道	6線
							大島倒木	約100本
							大島公園	4か所
							文教施設	27件
							水道施設	14件
						4 その他	農作物等(被害総額)	2,474千円
							農業施設等	8件
							店舗等(被害総額)	15,250千円
							漁業施設	5件
						被害総額		67,014千円

資料：総務課

（4）主な地震の記録

単位：〔時、分〕

発生日時		強度		発生場所		名称	被害状況
年月日	時間	震度	ﾏｸﾞﾆﾁｭｰﾄﾞ	経緯度	地域		
平成 6. 2.13	02:07	4	5.9	経度 130° 30′ 緯度 32° 06′	鹿児島県 北部	－	なし
平成 9. 3.26	17:31	5強	6.3	経度 130° 22′ 緯度 31° 59′	鹿児島県 薩摩地方	鹿児島県 北西部地震	本震及びその一連の余震 （5月12日まで）による被害 民間 1 軽傷者 8名 2 住家全壊 2棟 半壊 5〃 一部損壊 193〃 その他 52〃 3 非住家一部損壊 37棟 その他 6〃 4 ブロック塀の損壊 35か所 5 水道管破損による断水世帯 38世帯（翌日までに復旧）
	17:39	4	4.7	経緯 130° 20′ 緯度 31° 59′	鹿児島県 薩摩地方	－	
平成 9. 4. 3	04:41	5弱	5.5	経度 130° 18′ 緯度 32° 00′	鹿児島県 薩摩地方	－	
公共	1 ガス管破損	1か所（都市ｶﾞｽ閉栓3世帯）					
	2 公共施設等	建物の破損による被害(市庁舎，文教施設，市営住宅，消防施設等)					24,337 千円
		漁港(5)港湾(1)の被害					979,000 〃
		道路の破損による被害(市道、林道、農道等17路線)					147,200 〃
		河川(2)の被害					5,000 〃
		水道施設					1,118 〃
産業		市有林(山腹崩壊)					40,000 〃
						被害総額	1,196,655 〃
		→農林水産，商業における被害					55,476 〃
平成 9. 5.13	14:38	5弱	6.3	経度 130° 18′ 緯度 31° 57′	鹿児島県 薩摩地方	鹿児島県 第2北西部 地震	民間 1 住家一部破損 45棟 その他 6〃 2 非住家 一部損壊 37棟 その他 6〃 3 ブロック塀の損壊 4か所 4 崖崩れ（落石） 30か所
本震及びその一連の余震による被害		公共	1 公共施設…道路(市道、林道、農道等)被害				28,500 千円
			文教施設				6,580 〃
			2 急傾斜地崩壊				1,500 〃
			3 その他公共施設等				17 〃
						被害総額	36,597 〃
3月26日から5月13日までの個人住宅等の被害額（判明した部分に限る—固定資産評価額から推計） 木造住宅 198件(158,650,272円) 非木造住宅 6件(62,992,441円) 倉庫等 23件(403,318円) 《被害総額》 222,046,031円							
平成 27.10.3	04:09	4	4.1	経度 130° 12′ 緯度 32° 04′	鹿児島県 薩摩地方	－	なし
平成 28.4.14	21:26	4	6.5	経度 130° 48′ 緯度 32° 44′	熊本県 熊本地方	－	なし
平成 28.4.16	1:25	4	7.3	経度 130° 45′ 緯度 32° 45′	熊本県 熊本地方	－	なし

資料：阿久根特別地域気象観測所、総務課

人　　口

1.　人口の推移

年　次	世帯数	人　口〔人〕			1世帯当たり人員〔人〕	密　度（1km²当たり）		女100人に対する男の割合〔人〕	備　考
		男	女	計		世帯数	人口〔人〕		
大正9年	4,706	10,343	10,879	21,222	4.51	44.1	198.7	91.5	旧阿久根町
	1,802	4,402	4,527	8,929	4.96	37.9	187.7	97.2	旧三笠村　第1回国勢調査
14年	4,717	10,392	10,795	21,187	4.49	44.2	198.4	96.3	旧阿久根町
	1,846	4,655	4,655	9,310	5.04	38.8	195.8	100.0	旧三笠村　第2回国勢調査
昭和5年	4,849	11,131	11,766	22,897	4.72	45.4	214.4	94.6	旧阿久根町
	1,861	5,094	5,145	10,239	5.50	39.1	215.3	99.0	旧三笠村　第3回国勢調査
10年	5,150	11,774	12,309	24,083	4.68	48.2	225.5	95.7	旧阿久根町
	1,906	5,067	5,098	10,165	5.33	64.1	341.8	99.4	旧三笠村　第4回国勢調査
15年	5,078	11,964	12,761	24,725	4.87	47.6	234.9	93.8	旧阿久根町
	1,935	5,238	5,374	10,612	5.48	66.6	365.4	97.5	旧三笠村　第5回国勢調査
22年	6,025	14,450	15,861	30,311	5.03	56.4	283.8	91.1	旧阿久根町
	2,464	6,610	7,295	13,905	5.64	84.8	478.8	90.6	旧三笠村　臨時国勢調査
25年	6,445	15,260	16,506	31,766	4.93	60.3	297.5	92.5	旧阿久根町
	1,737	4,591	4,987	9,578	5.51	59.8	329.8	92.1	旧三笠村　第7回国勢調査
30年	8,526	19,702	21,478	41,180	4.83	62.8	303.2	91.7	三笠町合併第8回国勢調査
35年	9,200	18,491	20,417	38,908	4.23	67.7	286.5	90.6	第9回国勢調査
40年	9,267	16,814	19,212	36,026	3.89	68.2	265.2	87.8	第10回国勢調査
45年	9,310	14,992	17,398	32,390	3.48	68.5	238.5	86.2	第11回国勢調査
50年	9,464	13,965	16,330	30,295	3.20	69.7	223.0	85.5	第12回国勢調査
50年	9,742	13,585	15,942	29,527	3.03	71.7	217.3	85.2	第13回国勢調査
60年	10,031	13,438	15,747	29,185	2.91	73.8	214.8	85.3	第14回国勢調査
平成2年	10,122	12,798	15,071	27,869	2.75	74.5	205.1	84.9	第15回国勢調査
7年	10,261	12,664	14,842	27,506	2.68	76.3	204.9	85.3	第16回国勢調査
12年	10,285	12,102	14,168	26,270	2.55	76.6	195.7	85.4	第17回国勢調査
17年	10,177	11,536	13,536	25,072	2.46	75.8	186.7	85.2	第18回国勢調査
22年	9,830	10,714	12,440	23,154	2.36	73.2	172.4	86.1	第19回国勢調査
27年	9,196	9,922	11,276	21,198	2.31	68.5	157.9	88.0	第20回国勢調査
令和2年	8,617	9,064	10,206	19,270	2.24	64.1	143.5	88.8	第21回国勢調査

各年10月1日現在

昭和22年以前のもの ……資料 ： 阿久根市誌
昭和25年～令和2年……出典 ： 総務省統計局「国勢調査」

※　阿久根の総面積は134.28km²とする。　　出典 ： 国土地理院「令和5年全国都道府県市区町村別面積調」

（参考）　令和2年国勢調査、全国総人口及び総世帯数、鹿児島県総人口及び総世帯数

	全国		鹿児島県	
	人口	占有率	人口	占有率
総人口	126,146,099 人	100.0%	1,588,256 人	100.0%
男	61,349,581 人	48.6%	748,306 人	47.1%
女	64,796,518 人	51.4%	839,950 人	52.9%
世帯数	55,830,154 戸		728,179 戸	

2.　5歳階層別・男女別人口の推移

単位：[人]

年次区分 / 年齢階層	平成22年			平成27年			令和2年		
	男	女	計	男	女	計	男	女	計
0～4歳	380	376	756	349	321	670	281	251	532
5～9	467	400	867	401	367	768	372	325	697
10～14	524	511	1,035	463	377	840	377	361	738
15～19	530	515	1,045	405	411	816	345	319	664
20～24	355	388	743	320	325	645	219	237	456
25～29	427	446	873	351	361	712	325	297	622
30～34	462	471	933	396	419	815	359	325	684
35～39	530	581	1,111	457	436	893	392	402	794
40～44	565	568	1,133	507	541	1,048	441	455	896
45～49	660	717	1,377	569	571	1,140	493	519	1,012
50～54	809	766	1,575	664	687	1,351	566	559	1,125
55～59	887	894	1,781	796	762	1,558	672	673	1,345
60～64	912	887	1,799	875	873	1,748	788	791	1,579
65～69	743	888	1,631	893	878	1,771	845	855	1,700
70～74	792	1,007	1,799	677	853	1,530	833	854	1,687
75～79	807	1,087	1,894	689	937	1,626	598	791	1,389
80～84	530	964	1,494	635	952	1,587	546	813	1,359
85～89	237	597	834	338	739	1,077	405	742	1,147
90～94	81	257	338	101	351	452	145	450	595
95～99	14	103	117	17	88	105	19	128	147
100歳以上	2	16	18	1	18	19	2	24	26
不詳	0	1	1	18	9	27	41	35	76
合計	**10,714**	**12,440**	**23,154**	**9,922**	**11,276**	**21,198**	**9,064**	**10,206**	**19,270**

各年10月1日現在　　出典：総務省統計局「国勢調査」

３． 年齢構造指数の推移

年 次	年 少 人 口 指 数	高齢者 人 口 指 数	従 属 人 口 指 数	高齢化 人 口 指 数	幼 年 人 口 (0～4歳) ［人］	年 少 人 口 (0～14歳) ［人］	生産年齢 人 口 (15～64歳) ［人］	高齢者 人 口 (65歳以上) ［人］	総 人 口
昭和30年	66.00	11.74	77.75	17.79	5,005	15,291	23,168	2,721	41,180
35	64.89	13.92	78.81	21.44	3,860	14,120	21,760	3,028	38,908
40	53.61	15.67	69.28	29.22	2,899	11,410	21,282	3,334	36,026
45	44.31	17.99	62.30	40.61	2,347	8,842	19,957	3,591	32,390
50	37.11	21.00	58.12	56.59	1,985	7,111	19,160	4,024	30,295
55	33.32	24.41	57.73	73.24	1,735	6,238	18,720	4,569	29,527
60	30.78	28.12	58.90	91.33	1,660	5,654	18,367	5,164	29,185
平成2年	28.86	34.35	63.21	119.04	1,446	4,927	17,072	5,865	27,869
7	28.88	42.99	71.87	148.85	1,407	4,622	16,004	6,880	27,506
12	27.11	52.73	79.84	194.52	1,064	3,960	14,607	7,703	26,270
17	24.74	60.71	85.45	245.46	897	3,343	13,515	8,206	25,072
22	21.49	65.68	87.17	305.68	756	2,658	12,370	8,125	23,154
27	21.24	76.14	97.38	358.52	670	2,278	10,726	8,167	21,198
令和2年	21.43	87.72	109.15332	409.25267	532	1,967	9,177	8,050	19,270

各年10月1日現在　　出典 ： 総務省統計局「国勢調査」

$$\text{年少人口指数} = \frac{\text{0～14歳人口}}{\text{15～64歳人口}} \times 100$$

$$\text{高齢者人口指数} = \frac{\text{65歳以上人口}}{\text{15～64歳人口}} \times 100$$

$$\text{従属人口指数} = \frac{\text{0～14歳人口+65歳以上人口}}{\text{15～64歳人口}} \times 100$$

$$\text{高齢化指数} = \frac{\text{65歳以上人口}}{\text{0～14歳人口}} \times 100$$

4. 都道府県別人口移動状況

単位：[人]

本市への転入				本市から転出			
順位	都道府県名	移動数	構成比	順位	都道府県名	移動数	構成比
1	鹿児島県内	370	59.4%	1	鹿児島県内	386	57.0%
2	福岡県	35	5.6%	2	福岡県	56	8.3%
3	熊本県	32	5.1%	3	熊本県	30	4.4%
4	大阪府	23	3.7%	4	東京都	25	3.7%
5	神奈川県	16	2.6%	5	大阪府	17	2.5%
6	千葉県	14	2.2%	6	千葉県	16	2.4%
7	宮崎県	13	2.1%	7	兵庫県	12	1.8%
8	東京都	12	1.9%	8	宮崎県	11	1.6%
8	愛知県	12	1.9%	8	愛知県	11	1.6%
8	鳥取県	12	1.9%	9	神奈川県	10	1.5%
その他の都道府県計（国外、不明等含む）		84	13.5%	その他の都道府県計（国外、不明等含む）		103	15.2%
転入者合計		623	100%	転出者合計		677	100%

令和4年4月～令和5年3月　　資料：毎月推計人口調査

※順位は国外、不明を除く。

5. 近隣市町村男女別人口及び世帯数

単位：[人、戸]

区分 / 市町名	人口			世帯数
	総数	男	女	総数
阿久根市	19,270	9,064	10,206	8,617
出水市	51,994	24,237	27,757	22,796
薩摩川内市	92,403	44,570	47,833	40,995
長島町	9,705	4,706	4,999	3,981
さつま町	20,243	9,439	10,804	9,231
いちき串木野市	27,490	12,742	14,748	11,974
鹿児島市	593,128	276,130	316,998	279,644
鹿児島県	1,588,256	748,306	839,950	728,179

※世帯数「不詳」含む。　　出典：総務省統計局「令和2年国勢調査」

６．　世帯人員別世帯数及び世帯人員

単位 ：［人］

世帯 ＼ 年次			平成12年	平成17年	平成22年	平成27年	令和2年
総数	世帯数		10,285	10,177	9,830	9,196	8,617
	世帯人員		26,270	25,072	23,154	21,198	19,270
一般世帯	世帯数		10,258	10,132	9,803	9,158	8,581
	世帯人員		25,568	24,247	22,357	20,232	18,368
	1世帯当たり人員		2.49	2.39	2.28	2.21	2.14
	世帯数	１人	2,777	2,915	2,993	2,973	2,951
		２人	3,456	3,499	3,530	3,345	3,193
		３人	1,706	1,733	1,660	1,502	1,299
		４人	1,290	1,158	1,014	825	708
		５人	706	575	426	366	313
		６人	218	168	134	109	94
		７人	85	66	37	29	14
		８人	17	15	8	6	6
		９人	1	1	0	2	3
		10人以上	2	2	1	1	―
その他の世帯	世帯数		27	45	27	38	36
	世帯人員		702	825	797	966	902

各年10月1日現在　　出典 ： 総務省統計局「国勢調査」

7. 区別住民登録世帯数・人口・世帯人員

単位：[戸、人]

区分 / 区名	世帯数	人口			世帯当たり人員
		男	女	計	
尻無	275	215	237	452	1.64
的場	113	89	102	191	1.69
中屋敷	53	28	43	71	1.34
仲仁田	80	61	76	137	1.71
川畑・川畑中	30	16	25	41	1.37
牛之浜	218	176	218	394	1.81
計(大川地区)	769	585	701	1,286	1.67
大川島	55	46	48	94	1.71
馬見塚	22	16	22	38	1.73
飛松	104	96	101	197	1.89
枦	30	28	26	54	1.80
落	8	5	7	12	1.50
高之口	295	214	272	486	1.65
佐潟	133	110	118	228	1.71
計(西目地区)	647	515	594	1,109	1.71
潟	787	800	848	1,648	2.09
大丸	454	376	401	777	1.71
倉津	139	121	120	241	1.73
遠見ヶ岡	43	46	55	101	2.35
波留	519	490	558	1,048	2.02
町	136	92	131	223	1.64
高松	265	218	225	443	1.67
浜	96	75	81	156	1.63
上野	298	246	273	519	1.74
新町	494	395	482	877	1.78
寺山	150	121	186	307	2.05
計(波留等)	3,381	2,980	3,360	6,340	1.88

単位：[戸、人]

区分 / 区名	世帯数	人口			世帯当たり人員
		男	女	計	
遠　　矢	174	164	174	338	1.94
山下馬場	219	186	218	404	1.84
弓木野	51	34	47	81	1.59
尾　　崎	69	61	65	126	1.83
計(山下地区)	513	445	504	949	1.85
萇　　野	26	23	22	45	1.73
横　　手	38	35	44	79	2.08
宮　　原	10	10	9	19	1.90
羽　　田	39	40	27	67	1.72
栫	79	81	82	163	2.06
桑原城下	43	35	40	75	1.74
桑原城上	39	42	39	81	2.08
長　　谷	16	10	16	26	1.63
木佐木野	13	12	13	25	1.92
尾　　原	14	11	15	26	1.86
米　　次	17	15	15	30	1.76
田代中	28	19	17	36	1.29
田代下	25	18	17	35	1.40
計(鶴川内地区)	387	351	356	707	1.83
段	445	398	454	852	1.91
大　　尾	300	298	305	603	2.01
中　　村	196	189	189	378	1.93
浦	190	188	180	368	1.94
牧　　内	206	207	246	453	2.20
東牧内	37	31	36	67	1.81
計(赤瀬川地区)	1,374	1,311	1,410	2,721	1.98
内　　田	72	66	77	143	1.99
大　　下	53	50	62	112	2.11
丸　　内	42	35	45	80	1.90
陳之尾	38	32	43	75	1.97
計(多田地区)	205	183	227	410	2.00

単位：[戸、人]

区分 / 区名	世帯数	人口			世帯当たり人員
		男	女	計	
大林	40	43	43	86	2.15
折口東	225	240	254	494	2.20
牟田	85	84	79	163	1.92
永田下	69	56	69	125	1.81
永田上	99	100	105	205	2.07
計(折口地区)	518	523	550	1,073	2.07
脇本馬場	112	97	111	208	1.86
脇本浜	50	49	45	94	1.88
下村	150	143	170	313	2.09
上原	226	264	289	553	2.45
筒田	59	65	59	124	2.10
桐野上	58	71	78	149	2.57
桐野下	109	110	125	235	2.16
大渕川	17	21	22	43	2.53
瀬之浦上	82	74	84	158	1.93
瀬之浦下	84	74	85	159	1.89
古里	201	210	233	443	2.20
槝之浦東	114	100	118	218	1.91
槝之浦西	82	67	81	148	1.80
深田	105	85	82	167	1.59
黒之浜	278	257	271	528	1.90
大谷	29	28	36	64	2.21
黒之上	82	79	76	155	1.89
大漉	50	52	41	93	1.86
小漉	33	30	36	66	2.00
松ヶ根	12	12	13	25	2.08
八郷	40	37	34	71	1.78
計(脇本地区)	1,973	1,925	2,089	4,014	2.03
総合計	**9,767**	**8,818**	**9,791**	**18,609**	**1.91**

令和5年9月30日現在　　資料：市民環境課

(参考)住民登録　年齢別人口集計表

0～14歳　1,827人
15～64歳　8,747人
65歳以上　8,035人

※上記表の数値は外国人住民を含む。

8. 人口動態（最近5か年間）

単位：[人]

区分 / 年次	自然動態							社会動態							増減計
	出生			死亡			増減	転入			転出			増減	
	男	女	計	男	女	計	(a)	男	女	計	男	女	計	(b)	(a+b)
令和元年	49	51	100	173	194	367	△ 267	300	277	577	358	354	712	△ 135	△ 402
2	53	42	95	163	190	353	△ 258	297	271	568	338	305	643	△ 75	△ 333
3	42	46	88	187	200	387	△ 299	255	223	478	334	373	707	△ 229	△ 528
4	47	46	93	201	220	421	△ 328	280	281	561	321	316	637	△ 76	△ 404
5	38	51	89	198	222	420	△ 331	300	328	628	330	345	675	△ 47	△ 378
総数	229	236	465	922	1,026	1,948	△ 1,483	1,432	1,380	2,812	1,681	1,693	3,374	△ 562	△ 2,045
平均	45.8	47.2	93.0	184.4	205.2	389.6	△ 296.6	286.4	276.0	562.4	336.2	338.6	674.8	△ 112.4	△ 409.0
R5年1月	0	4	4	17	32	49	△ 45	18	28	46	21	12	33	13	△ 32
R5年2月	6	8	14	14	20	34	△ 20	21	29	50	19	16	35	15	△ 5
R5年3月	2	2	4	25	22	47	△ 43	53	71	124	103	114	217	△ 93	△ 136
R5年4月	3	0	3	14	16	30	△ 27	42	32	74	52	52	104	△ 30	△ 57
R5年5月	2	3	5	11	12	23	△ 18	24	25	49	19	25	44	5	△ 13
R5年6月	4	2	6	15	13	28	△ 22	27	24	51	20	14	34	17	△ 5
R5年7月	5	4	9	13	19	32	△ 23	19	20	39	15	15	30	9	△ 14
R5年8月	2	5	7	15	18	33	△ 26	28	32	60	21	30	51	9	△ 17
R5年9月	7	5	12	16	15	31	△ 19	16	19	35	20	23	43	△ 8	△ 27
R5年10月	5	6	11	13	18	31	△ 20	21	22	43	13	15	28	15	△ 5
R5年11月	2	7	9	21	12	33	△ 24	19	14	33	15	10	25	8	△ 16
R5年12月	0	5	5	24	25	49	△ 44	12	12	24	12	19	31	△ 7	△ 51

※転入・転出には職権記載（削除）、その他を含めた数値

資料：住民記録　異動事由別集計表

9.　労働力人口及び産業別就業人口の推移

区分 ＼ 年次				平成7年 人口	平成7年 構成比	平成12年 人口	平成12年 構成比
労働力人口	産業別就業者数	第一次産業	農業	1,982	14.50	1,537	12.03
			林業	24	0.18	31	0.24
			漁業	758	5.54	543	4.25
			計	2,764	20.22	2,111	16.52
		第二次産業	鉱業・採石業・砂利採取業	7	0.05	7	0.05
			建設業	1,588	11.62	1,405	11.00
			製造業	2,928	21.42	2,716	21.26
			計	4,523	33.09	4,128	32.31
		第三次産業	電気・ガス・熱供給・水道業	50	0.37	40	0.31
			運輸・郵便・通信業	565	4.13	560	4.38
			卸売・小売業・飲食店	2,031	14.86	2,052	16.06
			金融・保険業	157	1.15	155	1.21
			不動産、物品賃貸業	27	0.20	22	0.17
			サービス業	2,688	19.66	2,868	22.45
			公務	380	2.78	364	2.85
			計	5,898	43.15	6,061	47.43
		その他（分類不能）		1	0.01	1	0.01
		就業者計		13,186	96.47	12,301	96.27
	完全失業者			483	3.53	476	3.73
	労働力人口計			13,669	100.00	12,777	100.00
非労働力人口				9,211		9,527	
不詳				4		6	
総数				22,884		22,310	

各年10月1日現在

※「労働力人口」とは就業者（主に仕事、家事のほか仕事、通学のかたわら仕事、休業者）と完全失業者を合わせた人口であり、「非労働力人口」とは家事、通学、その他（入院等）の人口をいい、いずれも15歳以上がその対象となる。

単位：［人、%］

平成17年		平成22年		平成27年		令和2年	
人　口	構成比	人　口	構成比	人　口	構成比	人　口	構成比
1,556	12.62	1,269	11.39	1,096	10.63	909	10.25
46	0.37	25	0.22	31	0.30	27	0.30
426	3.45	341	3.06	294	2.85	215	2.43
2,028	16.45	1,635	14.67	1,421	13.78	1,151	12.98
0	0.00	3	0.03	2	0.02	4	0.05
1,034	8.38	771	6.92	720	6.98	658	7.42
2,208	17.90	2,020	18.13	1,851	17.96	1,579	17.81
3,242	26.29	2,794	25.08	2,573	24.96	2,241	25.28
40	0.32	36	0.32	24	0.23	33	0.37
461	3.74	460	4.13	377	3.66	354	3.99
2,219	17.99	1,977	17.74	1,890	18.33	1,216	13.72
139	1.13	145	1.30	117	1.14	90	1.02
33	0.27	70	0.63	82	0.80	76	0.86
2,977	24.14	2,790	25.04	2,956	28.68	3,227	36.41
422	3.42	396	3.55	422	4.09	407	4.59
6,291	51.01	5,874	52.71	5,868	56.93	5,403	60.96
1	0.01	146	1.31	30	0.29	69	0.78
11,562	93.76	10,449	93.77	9,892	95.96	8,864	100.00
770	6.24	694	6.23	416	4.04	356	2.60
12,332	100.00	11,143	100.00	10,308	100.00	9,284	100.00
9,356		9,216		8,551		7,538	
		136		34		405	
21,688		20,495		18,893		17,227	

出典：総務省統計局「国勢調査」

※産業別就業人口は国勢調査では、属人主義（市町村の地域内に居住する人が対象）でとらえるが、21ページから26ページの事業所統計調査及び経済センサス－活動調査では、属地主義（市町村の地域内に立地する事業所が対象）でとらえる。

10.　産業別・年齢別就業人口

単位：[人]

産業 / 年齢	第一次産業				第二次産業				第三次産業								分類不能	総数	構成比〔%〕
	農業	林業	漁業	計	鉱業	建設業	製造業	計	電気・ガス熱供給・水道業	運輸・郵便・通信業	卸売・小売業・飲食店	金融・保険業	不動産物品賃貸業	サービス業	公務	計			
15～19歳	6	－	－	6	－	12	12	24	－	2	16	1	1	28	2	50	1	81	0.91
20～24	15	－	5	20	－	15	67	82	－	9	57	6	3	132	20	227	4	333	3.76
25～29	19	2	9	30	1	23	98	122	3	16	56	6	3	219	46	349	4	505	5.70
30～34	23	4	11	38	－	34	125	159	－	7	68	10	5	239	41	370	5	572	6.45
35～39	36	1	4	41	－	42	137	179	－	17	85	10	8	263	49	432	6	658	7.42
40～44	32	1	11	44	－	64	160	224	－	35	97	13	4	294	45	488	8	764	8.62
45～49	47	2	13	62	－	62	151	213	8	44	119	11	14	333	51	580	3	858	9.68
50～54	70	2	16	88	1	64	175	240	3	61	144	7	4	341	39	599	7	934	10.54
55～59	79	6	26	111	－	82	207	289	4	65	132	8	9	441	47	706	9	1115	12.58
60～64	107	2	32	141	1	124	196	321	6	61	137	8	8	383	35	638	4	1104	12.45
65～69	142	4	40	186	1	87	151	239	5	23	129	5	4	293	18	477	5	907	10.23
70～74	136	3	18	157	－	35	71	106	2	12	95	3	3	177	13	305	3	571	6.44
75～79	94	0	24	118	－	11	21	32	2	2	43	1	5	54	1	108	3	261	2.94
80～84	68	0	4	72	－	2	6	8	－	－	22	1	5	24	－	52	6	138	1.56
85歳以上	35	0	2	37	－	1	2	3	－	－	16	－	－	6	－	22	1	63	0.71
総数	**909**	**27**	**215**	**1,151**	**4**	**658**	**1,579**	**2,241**	**33**	**354**	**1,216**	**90**	**76**	**3,227**	**407**	**5,403**	**69**	**8,864**	**100**

令和2年10月1日現在

出典：総務省統計局「令和2年国勢調査」

事　　業　　所

1.　産業別事業所数・従業者数の推移

単位：〔か所、人〕

産業別 ＼ 年次別		昭和56年	昭和61年	平成3年	平成8年	平成13年	平成18年
農林漁業	事業所数	8	15	13	23	21	22
	従業員数	89	202	181	289	277	225
鉱業	事業所数	2	－	－	－	－	－
	従業員数	40	－	－	－	－	－
建設業	事業所数	172	138	131	136	154	132
	従業員数	1,225	995	1,167	1,306	1,310	836
製造業	事業所数	276	168	158	140	135	114
	従業員数	2,317	2,622	2,876	2,535	2,322	2,027
電気・ガス・熱供給・水道業	事業所数	7	7	15	14	15	3
	従業員数	65	67	53	117	121	28
運輸・通信業	事業所数	34	36	39	42	48	36
	従業員数	379	368	371	443	401	343
卸売・小売業飲食店	事業所数	837	780	699	651	605	－
	従業員数	2,598	2,352	2,466	2,432	2,770	－
卸売・小売業	事業所数	－	－	－	－	－	391
	従業員数	－	－	－	－	－	1,994
飲食店、宿泊業	事業所数	－	－	－	－	－	134
	従業員数	－	－	－	－	－	558
金融・保険業	事業所数	19	20	18	18	19	15
	従業員数	201	195	139	173	149	105
不動産業	事業所数	23	25	25	17	31	29
	従業員数	29	32	41	23	44	41
サービス業	事業所数	363	386	401	397	417	415
	従業員数	2,130	2,203	2,515	2,774	2,937	3,244
公務（他に分類されないもの）	事業所数	19	19	20	18	18	17
	従業員数	345	345	351	328	326	302
計	事業所数	1,760	1,594	1,519	1,456	1,463	1,308
	従業員数	9,418	9,381	10,160	10,420	10,657	9,703

各年10月1日現在　　出典：総務省「事業所統計調査」及び「事業所・企業統計調査」

※個人の農林漁業事業所を除く。
◎事業所統計調査は属地主義でとらえており、市外からの就職者数も含む。
◎事業所統計調査は平成8年度を初年度として事業所・企業統計調査に改名
◎事業所・企業統計調査は平成18年の調査を最後として廃止し、経済センサスに統合
※昭和56年から平成13年までの『宿泊業』については『サービス業』に含む。
※平成18年の調査からサービス業については『医療、福祉』『教育、学習支援業』
『複合サービス事業』『サービス業(他に分類されないもの)』の合算数

産業別 ＼ 年次別		平成26年	平成28年	令和3年
農林漁業	事業所数	23	19	31
	従業員数	222	206	302
鉱業、採石業、砂利採取業	事業所数	－	－	1
	従業員数	－	－	1
建設業	事業所数	97	88	73
	従業員数	658	666	548
製造業	事業所数	113	99	88
	従業員数	1,896	1,723	1,795
電気・ガス・熱供給・水道業	事業所数	2	1	5
	従業員数	28	15	32
情報通信業	事業所数	1	2	2
	従業員数	1	10	2
運輸業、郵便業	事業所数	27	26	27
	従業員数	261	249	288
卸売業、小売業	事業所数	302	289	256
	従業員数	1,728	1,732	1,469
金融業、保険業	事業所数	14	13	10
	従業員数	110	129	100
不動産業、物品賃貸業	事業所数	31	29	30
	従業員数	91	76	123
学術研究、専門・技術サービス業	事業所数	33	33	32
	従業員数	97	168	148
宿泊業、飲食サービス業	事業所数	135	135	115
	従業員数	666	675	527
生活関連サービス業、娯楽業	事業所数	103	97	87
	従業員数	344	340	289
教育、学習支援業	事業所数	40	20	30
	従業員数	342	120	422
医療、福祉	事業所数	103	93	92
	従業員数	2,081	2,062	2,055
複合サービス事業	事業所数	15	12	13
	従業員数	115	78	88
サービス業（他に分類されないもの）	事業所数	72	69	60
	従業員数	411	402	472
公務（他に分類されるものを除く）	事業所数	16	－	14
	従業員数	325	－	412
計	事業所数	1,127	1,025	966
	従業員数	9,376	8,651	9,073

平成26年7月1日現在　出典：総務省「平成26年経済センサス-基礎調査」
平成28年6月1日現在　総務省「平成28年経済センサス-活動調査」
令和3年6月1日現在　総務省「令和3年経済センサス-活動調査」
※全調査について、個人経営の農林漁業事業所、家事サービスに属する事業所は除く。
※令和元年経済センサス-基礎調査について、産業別の事業所数及び従業員数は算出されていないため掲載省略

2. 産業別事業所数及び従業者数

単位：[か所、人]

産業中分類	事業所数	従業者数
全産業	966	9,073
農林漁業	31	302
農業	24	238
林業	2	8
漁業	5	56
鉱業、採石業、砂利採取業	1	1
建設業	73	548
総合工事業	37	391
職別工事業（設備工事業を除く）	20	80
設備工事業	16	77
製造業	88	1,795
食料品製造業	41	1,204
飲料・たばこ・飼料製造業	7	37
繊維工業	4	39
木材・木製品製造業（家具を除く）	5	33
家具・装備品製造業	4	6
印刷・同関連産業	1	5
なめし革・同製品・毛皮製造業	1	3
窯業・土石製品製造業	3	19
金属製品製造業	4	65
生産用機械器具製造業	3	83
電子部品・デバイス・電子回路製造業	4	219
輸送用機械器具製造業	5	13
その他の製造業	6	69
電気・ガス・熱供給・水道業	5	32
電気業	3	6
ガス業	1	15
水道業	1	11
情報通信業	2	2
映像・音声・文字情報製作業	1	1
インターネット附随サービス業	1	1

単位：[か所、人]

産業中分類	事業者数	従業者数
運輸業、郵便業	27	288
鉄道業	1	11
道路旅客運送業	2	29
道路貨物運送業	19	194
水運業	1	33
倉庫業	3	19
運輸に附帯するサービス業	1	2
卸売業、小売業	256	1,469
卸売業	51	216
繊維・衣服等卸売業	1	2
飲食料品卸売業	33	135
建築材料、鉱物・金属材料等卸売業	10	53
機械器具卸売業	4	11
その他の卸売業	3	15
小売業	205	1,253
織物・衣服・身の回り品小売業	8	23
飲食料品小売業	74	476
機械器具小売業	39	128
その他の小売業	79	602
無店舗小売業	5	24
金融業、保険業	10	100
銀行業	2	27
協同組織金融業	4	21
保険業（保険媒介代理業等を含む）	4	52
不動産業、物品賃貸業	30	123
不動産取引業	9	19
不動産賃貸業・管理業	18	91
物品賃貸業	3	13

単位：[か所、人]

産業中分類	事業所数	従業者数
学術研究、専門・技術サービス業	32	148
専門サービス業(他に分類されないもの)	16	32
技術サービス業(他に分類されないもの)	16	116
宿泊業、飲食サービス業	115	527
宿泊業	9	46
飲食店	86	329
持ち帰り・配達飲食サービス業	20	152
生活関連サービス業、娯楽業	87	289
洗濯・理容・美容・浴場業	62	124
その他の生活関連サービス	9	58
娯楽業	16	107
教育、学習支援業	30	422
学校教育	16	365
その他の教育、学習支援業	14	57
医療、福祉	92	2,055
医療業	44	1,102
保健衛生	1	32
社会保険・社会福祉・介護事業	47	921
複合サービス業	13	88
郵便局	9	37
協同組合(他に分類されないもの)	4	51
サービス業(他に分類されないもの)	60	472
廃棄物処理業	9	77
自動車整備業	13	38
機械修理業(別掲を除く)	3	3
職業紹介・労働者派遣業	1	6
その他の事業サービス業	10	270
政治・経済・文化団体	6	22
宗教	15	31
その他のサービス業	3	25
公務(他に分類されるものを除く)	14	412
地方公務	14	412

令和3年6月1日現在　　出典：総務省「令和3年経済センサス-活動調査」

3.　産業大分類・経営組織・従業者規模別事業所数及び男女別従業者数

単位：[か所、人]

区分 / 産業別	総数			民営														
				5人未満			5～9人			10～19人			20～29人			30人以上		
	事業所数	従業者数	うち男	事業所数	従業者数	うち男	事業所数	従業者数	うち男	事業所数	従業者数	うち男	事業所数	従業者数	うち男	事業所数	従業者数	うち男
農林漁業	31	302	202	11	29	20	10	75	55	5	68	29	4	100	78	1	30	20
鉱業、採石業、砂利採取業	1	1	1	1	1	1	－	－	－	－	－	－	－	－	－	－	－	－
建設業	73	548	461	41	97	73	16	116	97	9	113	94	4	96	88	3	126	109
製造業	88	1,795	983	31	64	44	15	104	70	14	180	67	13	301	112	15	1,146	690
電気・ガス・熱供給・水道業	5	32	23	3	6	4	－	－	－	2	26	19	－	－	－	－	－	－
情報通信業	2	2	2	2	2	2	－	－	－	－	－	－	－	－	－	－	－	－
運輸業、郵便業	27	288	242	9	24	19	4	29	26	11	141	120	1	25	20	2	69	57
卸売業、小売業	256	1,469	733	177	375	199	48	311	174	21	253	120	3	76	18	7	454	222
金融業、保険業	10	100	32	4	9	3	1	7	3	3	39	22	2	45	4	－	－	－
不動産業、物品賃貸業	30	123	52	24	46	26	2	11	3	2	24	10	2	42	13	－	－	－
学術研究、専門・技術サービス業	32	148	69	26	57	36	4	26	21	－	－	－	－	－	－	2	65	12
宿泊業、飲食サービス業	115	527	189	80	178	60	26	175	63	6	85	30	2	52	12	1	37	24
生活関連サービス業、娯楽業	87	289	142	71	126	47	8	56	27	8	107	68	－	－	－	－	－	－
教育、学習支援業	30	422	194	11	15	2	3	21	8	8	102	57	3	62	36	5	222	91
医療、福祉	92	2,055	483	29	62	24	18	125	19	19	280	61	12	293	46	14	1,295	333
複合サービス業	13	88	46	9	28	11	－	－	－	3	37	14	1	23	21	－	－	－
サービス業（他に分類されないもの）	60	472	246	39	73	49	13	84	56	5	66	49	－	－	－	3	249	92
公務（他に分類されるものを除く）	14	412	291	6	10	7	3	19	15	1	16	16	－	－	－	4	367	253
合計	**966**	**9,073**	**4,391**	**574**	**1,202**	**627**	**171**	**1,159**	**637**	**117**	**1,537**	**776**	**47**	**1,115**	**448**	**57**	**4,060**	**1,903**

令和3年6月1日現在

出典：総務省「令和3年経済センサス-活動調査」

※30人以上の事業所には出向・派遣従事者のみの事業所を含む。

農　林　業

1.　総農家数、農業経営体数、経営耕地面積

単位：〔戸、人、ha〕

区分 / 年次	総農家数			農業経営体数	経営耕地面積
	販売農家	自給的農家	計		
平成22年	632	471	1,103	664	736.7
27	508	421	929	538	639.1
令和2年	347	348	695	378	512.1

各年2月1日現在　　出典 ： 農林水産省「2020年農林業センサス」

2.　経営耕地規模別経営体数

単位：〔ha、戸〕

区分 / 年次	経営耕地規模											計
	経営耕地なし	0.3未満	0.3～0.5	0.5～1.0	1.0～1.5	1.5～2.0	2..0～3.0	3.0～4.0	4.0～5.0	5.0～10.0	10.0以上	
平成17年	―	84	226	272	96	37	46	23	2	3	0	789
22	19	39	153	229	101	39	47	29		4	4	664
27	15	15	123	166	86	48	46	31		6	2	538
令和2年	14	12	76	99	69	28	44	24		11	1	378

各年2月1日現在　　資料 ： 農林水産省「2020年農業センサス」等
※平成17年については「経営耕地なし」の項目なし

◎用語説明（農業センサス及び世界農林業センサス関係）

⑴「農家」：農業経営耕地面積が10アール以上又は農産物販売金額 15万円以上(ともに過去1年間）の基準に達する世帯

⑵「販売農家」：経営耕地面積が30アール以上又は農産物販売金額（過去1年間）が50万円以上の農家

⑶「自給的農家」：経営耕地面積が30アール未満かつ農産物販売金額（過去1年間）が50万円未満の農家

⑷「農業経営体」：農林業経営体のうち、次の①、②又は③に該当する事業を行う者をいう。

①経営耕地面積が30アール以上の規模の農業

②農作物の作付面積又は栽培面積、家畜の飼養頭羽数又は出荷羽数、その他の事業規模が基準以上の農業

③農作業の受託の事業

⑸「経営耕地」：調査期日現在で農林業経営体が経営している耕地をいい、自ら所有し耕作している耕地と、他から借りて耕作している耕地の合計。土地台帳の地目や面積に関係なく、実際の地目別の面積

3. 集落別農家数、農家人口、経営耕地面積

農業集落名	総農家数〔戸〕			経営耕地のある農家数と経営耕地面積					
	総数	販売農家	自給的農家	計		販売農家		自給的農家	
				農家数〔戸〕	面積〔a〕	農家数〔戸〕	面積〔a〕	農家数〔戸〕	面積〔a〕
波　留	25	7	18	25	699	7	429	18	270
大　丸	－	－	－	－	－	－	－	－	－
遠見ケ岡	1	－	1	1	18	－	―	1	18
潟	3	1	2	3	131	1	80	2	51
高　松	－	－	－	－	－	－	－	－	－
大　曲	2	―	2	2	20	－	－	2	20
上　野	3	1	2	2	50	1	40	1	10
新　町	1	－	1	1	10	－	－	1	10
倉　津	1	1	－	1	40	1	40	－	－
町	1	1	－	1	43	1	43	－	－
計（波留等）	37	11	26	36	1,011	11	632	25	379
米　次	2	―	2	2	21	－	－	2	21
尾　原	－	－	－	－	－	－	－	－	－
田代中	2	－	2	2	31	－	－	2	31
田代下	5	2	3	5	125	2	80	3	45
木佐木野	2	1	1	2	186	1	158	1	28
上桑原城	8	3	5	8	433	3	360	5	73
下桑原城	10	2	8	10	376	2	236	8	140
栫	13	6	7	13	485	6	373	7	112
羽　田	9	4	5	8	326	3	226	5	100
宮　原	2	1	1	2	286	1	261	1	25
横　手	17	8	9	17	1,503	8	1,326	9	177
萇　野	3	1	2	3	73	1	35	2	38
計（鶴川内地区）	73	28	45	72	3,845	27	3,055	45	790
陳之尾	7	5	2	7	752	5	717	2	35
丸　内	9	6	3	9	490	6	445	3	45
大　下	15	6	9	15	854	6	658	9	196
内　田	11	9	2	11	670	9	620	2	50
計（多田地区）	42	26	16	42	2,766	26	2,440	16	326

※農業集落名は主として区又は農事小組合単位でとっている。

農業集落名	総農家数〔戸〕			経営耕地のある農家数と経営耕地面積					
	総数	販売農家	自給的農家	計		販売農家		自給的農家	
				農家数〔戸〕	面積〔a〕	農家数〔戸〕	面積〔a〕	農家数〔戸〕	面積〔a〕
段	10	4	6	10	456	4	366	6	90
中　村	15	5	10	13	709	5	556	8	153
浦	22	7	15	22	768	7	514	15	254
牧　内	10	5	5	9	447	4	392	5	55
東 牧 内	4	2	2	4	175	2	145	2	30
大　尾	14	5	9	14	507	5	370	9	137
計（赤瀬川地区）	75	28	47	72	3,062	27	2,343	45	719
有　田	9	6	3	9	527	6	486	3	41
尾 崎 西	4	4	−	4	999	4	999	−	−
尾　崎	3	3	−	3	210	3	210	−	−
茶 円 ケ 段	2	1	1	2	165	1	145	1	20
弓 木 野	2	−	2	2	25	−	−	2	25
大　田	2	2	−	2	128	2	128	−	−
園　田	14	12	2	14	2,448	12	2,407	2	41
山 下 馬 場	10	2	8	10	276	2	140	8	136
久 保 下	9	3	6	9	822	3	722	6	100
山　下	6	1	5	6	934	1	816	5	118
麓	−	−	−	−	−	−	−	−	−
上 遠 矢	3	1	2	3	60	1	31	2	29
改　進	7	1	6	7	298	1	180	6	118
計（山下地区）	71	36	35	71	6,892	36	6,264	35	628
佐　潟	4	−	4	4	66	−	−	4	66
高 之 口	6	2	4	6	218	2	132	4	86
飛　松	4	2	2	4	334	2	314	2	20
大 川 島	2	−	2	2	35	−	−	2	35
馬 見 塚	3	2	1	3	53	2	43	1	10
枦	4	4	−	4	215	4	215	−	−
落	−	−	−	−	−	−	−	−	−
計（西目地区）	23	10	13	23	921	10	704	13	217

農業集落名	総農家数〔戸〕			経営耕地のある農家数と経営耕地面積					
	総数	販売農家	自給的農家	計		販売農家		自給的農家	
				農家数〔戸〕	面積〔a〕	農家数〔戸〕	面積〔a〕	農家数〔戸〕	面積〔a〕
牛之浜	1	1	―	1	50	1	50	－	－
平迫	3	1	2	3	82	1	70	2	12
牟礼	1	―	1	1	10	－	－	1	10
此之志	1	1	－	1	130	1	130	－	－
勘場元	1	－	1	1	25	－	－	1	25
山之田	－	－	－	－	－	－	－	－	－
黒仁田	2	1	1	2	119	1	100	1	19
川畑ノ１	－	－	－	－	－	－	－	－	－
川畑ノ２	2	－	2	2	28	－	－	2	28
野元	1	1	－	1	35	1	35	－	－
長迫	1	－	1	1	15	－	－	1	15
仲仁田	－	－	－	－	－	－	－	－	－
兎田	1	－	1	1	15	－	－	1	15
中屋敷	3	1	2	3	87	1	50	2	37
的場	2	―	2	2	25	－	－	2	25
井手下	1	1	－	1	135	1	135	－	－
尻無浜下	－	－	－	－	－	－	－	－	－
尻無浜上	－	－	－	－	－	－	－	－	－
鈴木段	7	4	3	7	562	4	524	3	38
竹之迫	2	1	1	1	28	－	－	1	28
南畑	－	－	－	－	－	－	－	－	－
小麦	2	1	1	2	86	1	70	1	16
表川内	3	－	3	3	47	－	－	3	47
計（大川地区）	34	13	21	33	1,479	12	1,164	21	315
折口東	9	4	5	9	511	4	415	5	96
牟田	10	3	7	10	319	3	204	7	115
永田下	4	2	2	4	474	2	440	2	34
永田上	24	17	7	24	2,556	17	2,413	7	143
大林	6	4	2	6	892	4	852	2	40
計（折口地区）	53	30	23	53	4,752	30	4,324	23	428

農業集落名	総農家数〔戸〕			経営耕地のある農家数と経営耕地面積					
	総数	販売農家	自給的農家	計		販売農家		自給的農家	
				農家数〔戸〕	面積〔a〕	農家数〔戸〕	面積〔a〕	農家数〔戸〕	面積〔a〕
脇本馬場	12	6	6	12	641	6	536	6	105
脇本浜	5	4	1	5	394	4	384	1	10
下村	8	7	1	8	981	7	957	1	24
上原	17	11	6	17	1,210	11	1,098	6	112
筒田	23	11	12	22	2,049	11	1,842	11	207
桐野下	39	30	9	39	5,796	30	5,649	9	147
桐野上	26	21	5	26	3,747	21	3,654	5	93
大渕川	4	－	4	4	73	－	－	4	73
瀬之浦上	26	9	17	26	3,234	9	2,848	17	386
瀬之浦下	15	9	6	15	1,311	9	1,201	6	110
古里	45	23	22	45	2,665	23	2,281	22	384
樢之浦東	4	2	2	4	184	2	160	2	24
樢之浦西	8	5	3	8	1,358	5	1,296	3	62
深田	4	1	3	4	67	1	37	3	30
黒之浜	8	3	5	8	261	3	157	5	104
大谷	2	1	1	2	436	1	426	1	10
黒之上	5	1	4	5	148	1	61	4	87
大漉	9	5	4	9	445	5	387	4	58
小漉	9	5	4	9	873	5	810	4	63
八郷	13	10	3	12	1,010	9	937	3	73
松ケ根	5	1	4	5	112	1	40	4	72
笠山	－	－	－	－	－	－	－	－	－
計（脇本地区）	287	165	122	285	26,995	164	24,761	121	2,234
合計	695	347	348	687	51,723	343	45,687	344	6,039

令和2年2月1日現在

出典：農林水産省「2020年農林業センサス」

4.　過去1年間の生活の主な状態別世帯員数(個人経営体)

単位：〔人〕

区分 / 性別	15歳以上の世帯員数	主に仕事				主に学生	主に家事・育児・その他
		小計	自営農業が主	勤務が主	農業以外の自営業が主		
男	474	441	319	102	20	16	17
女	414	297	201	84	12	23	94
計	888	738	520	186	32	39	111

令和2年2月1日現在　　出典：農林水産省「2020年農林業センサス」

5.　農業労働力保有状態別経営体数(個人経営体)

単位：〔戸〕

区分	専従者あり					専従者なし	計
	男女の専従者がいる		専従者は男子だけ	専従者は女子だけ	計	男女の準専従者がいる(40)	
	男子の専従者2人以上(18)	男子の専従者1人(123)	男子の専従者1人(79)	男子の準専従者あり(8)	65歳未満の専従者がいる(113)	準専従者は男のみ(36)	
	(女子の専従者が別にそれぞれいる)					準専従者は女のみ(2)	
						準専従者なし(40)	
農家数	141		86	8	235	118	353

令和2年2月1日現在　　出典：農林水産省「2020年農林業センサス」

6.　自営農業に従事した世帯員数(従事日数別:個人経営体)

単位：〔人〕

日数別	29日以下	30～59	60～99	100～149	150～199	200日以上	計
男女計	115	74	67	93	54	354	757

令和2年2月1日現在　　出典：農林水産省「2020年農林業センサス」

7.　自営農業に従事した世帯員数(年齢階層別:個人経営体)

単位：〔人〕

年齢別	15～29歳	30～39	40～49	50～59	60～64	65歳以上	計
男女計	30	29	53	138	101	406	757

令和2年2月1日現在　　出典：農林水産省「2020年農林業センサス」

8.　主副業別経営体数（個人経営体）

単位：〔戸〕

区　分	主　業	65歳未満の専従者がいる	準主業	65歳未満の専従者がいる	副業的	計
農家数	122	103	27	10	204	353

令和2年2月1日現在　　出典：農林水産省「2020年農林業センサス」

9.　経営耕地の状況（農業経営体）

単位：〔経営体、a〕

経営耕地のある経営体	面積	田		畑（樹園地除く）		樹園地	
		経営耕地のある経営体	面　積	経営耕地のある経営体	面　積	経営耕地のある経営体	面　積
364	51,208	257	18,454	255	19,906	110	12,848

令和2年2月1日現在　　出典：農林水産省「2020年農林業センサス」

10.　販売目的の作物の類別作付（栽培）経営体数と作付（栽培）面積(農業経営体）

単位：〔経営体、a〕

種別／区分	総数	稲	麦類	雑穀	いも類	豆類	工芸農作物類	野菜類	花き類花木	果樹類	その他の作物
作付経営体数	325	200	2	1	109	52	10	92	3	98	12
作付面積	42,446	X	X	X	8,313	1,172	X	4,421	X	12,139	1,495

令和2年2月1日現在　　出典：農林水産省「2020年農林業センサス」

※経営体数の総数は実数であり、各作物の合計とは一致しない。

11.　販売目的の果樹類の栽培経営体数（農業経営体）

単位：〔経営体〕

種別／区分	計	温州みかん	その他の柑橘類	日本なし	びわ	かき	ぶどう	キウイフルーツ	その他の果樹
栽培実経営体数	98	36	76	2	2	2	1	1	9

令和2年2月1日現在　　出典：農林水産省「2020年農林業センサス」

※経営体数の総数は実数であり、各作物の合計とは一致しない。

12.　家畜・蚕の飼養状況

単位：〔戸、頭、羽、箱〕

種類 / 区分	牛			豚	鶏	蚕
	肉用牛		乳用牛		採卵鶏	
	肉用種	乳用種				
飼養戸数	30	0	0	3	3	0
飼養数	2,514	0	0	8,703	139,300	0

令和5年2月1日現在　　資料：農政課

13.　林野面積

(1) 所有形態別面積

単位：〔ha〕

区分 / 年次	国有林			公私有林				総面積
	林野庁	その他	計	県有林	市有林	私有林	計	
令和2年	1,447	1	1,448	19	663	6,041	6,723	8,171
3	1,447	1	1,448	19	663	6,041	6,723	8,171
4	1,447	1	1,448	19	663	6,041	6,723	8,171
5	1,447	1	1,448	19	663	6,041	6,723	8,171

各年12月末現在　　資料:水産林務課

(2) 利用地別面積

区分 / 年次	針葉樹								広葉樹	
	杉		檜		その他		計			
	人工林	天然林	人工林	天然林	人工林	天然林	人工林	天然林	人工林	天然林
令和2年	1,319	―	1,922	―	44	18	3,285	18	106	2,277
3	1,319	―	1,922	―	44	18	3,285	18	106	2,277
4	1,397	-	1,906	-	37	18	3,340	18	112	2,289
5	1,397	-	1,906	-	37	18	3,340	18	112	2,289

（続き）

単位：〔ha〕

区分 / 年次	竹林	伐採跡地 災害跡地	未立木地	更新困難地	その他	総面積
令和2年	1,021	4	11	0	―	6,722
3	1,021	4	11	0	―	6,722
4	948	4	11	0	―	6,722
5	948	4	11	0	―	6,722

各年12月末現在　　資料:水産林務課

14.　主要農産物の生産高

単位：〔ha、t、千円〕 花き生産量：〔千本〕

年　度	区　分	米	麦	甘　薯	雑穀豆類	工芸作物	野　　菜	花　き	果　　実
令和元年度	面　　積	261	－	75	－	1	110	0	168
	生 産 量	1,220	－	1,949	－	－	1,937	38	3,037
	生 産 額	283,325	－	70,748	－	－	554,900	1,820	572,200
2	面　　積	255	－	78	－	1	104	0	126
	生 産 量	1,138	－	1,828	－	－	1,819	39	2,566
	生 産 額	249,920	－	65,954	－	－	488,440	1,290	577,000
3	面　　積	284	－	81	－	1	94	0	147
	生 産 量	1,350	－	1,759	－	－	1,600	30	2,520
	生 産 額	251,460	－	74,067	－	－	498,140	1,205	414,300
4	面　　積	278	－	68	－	1	85	0	145
	生 産 量	1,318	－	1,336	－	－	1,792	63	2,614
	生 産 額	235,043	－	65,373	－	－	521,850	3,162	385,600

各年3月31日現在　　資料：農政課

15.　農地転用状況

単位：〔件、㎡〕

年度 / 目的別転用面積	令和元年度		2		3		4	
	件　数	面　　積	件　数	面　　積	件　数	面　　積	件　数	面　　積
住　宅　用　地	19	7,858	17	9,050	16	7,241	18	10,304
店舗事務所用地	1	343	4	2,516	1	1,189	0	0
工場資材置場	6	6,452	4	2,516	7	6,056	0	0
農業用施設	2	1,097	2	1,266	0	0	1	7,272
道　路　敷　地	2	398	1	56	5	628	0	0
山　　林	1	877	0	0	1	624	0	0
そ　の　他	8	4,292	4	871	15	6,962	7	3,778
計	39	21,317	32	16,275	45	22,700	26	21,354

各年3月31日現在　　資料：農業委員会

水　　産　　業

1.　男女別・年齢別漁業就業者数

単位：〔人〕

漁協別 / 年齢別	阿久根			黒之浜			西目			計		
	男	女	計	男	女	計	男	女	計	男	女	計
15～19歳	－	－	－	1	－	1	－	－	－	1	－	1
20～29	－	－	－	19	－	19	－	－	－	19	－	19
30～39	5	－	5	7	－	7	－	－	－	12	－	12
40～49	4	1	5	13	－	13	－	－	－	17	1	18
50～59	24	8	32	23	1	24	2	1	3	49	10	59
60～64	16	2	18	14	1	15	2	1	3	32	4	36
65歳以上	31	3	34	33	1	34	12	1	13	76	5	81
計	80	14	94	110	3	113	16	3	19	206	20	226

平成30年11月1日現在　　出典：農林水産省「2018年漁業センサス」

2. 水産関係組合の状況

単位：〔人〕

組合名	正組合員	准組合員	計
北さつま漁協阿久根本所	82	188	270
北さつま漁協黒之浜支所	75	107	182
北さつま漁協西目支所	15	23	38
高松川漁業協同組合	23	0	23
北さつま水産物仲買協同組合	14	0	14
計	209	318	527

令和5年6月30日現在　　資料：水産林務課

3.　海面漁業経営体数

単位：［経営体、人］

区分 / 漁協別	漁業経営体数	海上作業従事者数			
		総数	家族	団体経営責任者	雇用者
阿久根	56	92	65	0	27
黒之浜	42	113	44	27	42
西目	15	14	13	0	1
計	113	219	122	27	70

平成30年11月1日現在　　出典：農林水産省「2018年漁業センサス」

単位：［経営体］

漁法別 / 漁業地区別	総数（実数）	底びき網	船びき網	まき網	刺網	小型定置網	その他の網漁業	はえ縄
		小型底びき網		中・小型まき網	その他の刺網			その他のはえ縄
阿久根	56	7	3	－	29	－	10	1
黒之浜	42	－	1	3	13	－	5	4
西目	15	－	－	－	8	－	－	－
計	113	7	4	3	50	－	15	5

沿岸かつお一本釣	沿岸いか釣	ひき縄釣	その他の釣	潜水器漁業	採貝・採藻	その他の漁業	海面養殖		
							ぶり類養殖	ひらめ養殖	わかめ類養殖
－	－	2	20	－	3	22	－	－	1
－	－	－	19	2	2	1	－	1	1
－	1	1	8	－	3	8	－	－	－
－	1	3	47	2	8	31	－	1	2

出典：農林水産省「2018年漁業センサス」

単位：［隻、トン］

トン数別 / 区分		令和3年		令和4年		令和5年	
		隻数	総トン数	隻数	総トン数	隻数	総トン数
動力漁船	5トン未満	300	443.32	295	435.00	297	445.10
	5～ 10トン 〃	18	157.48	15	136.50	15	134.20
	10～ 20トン 〃	20	346.00	21	357.00	15	255.00
	20～ 50トン 〃	－	－	－	－	－	－
	50～100トン 〃	－	－	－	－	－	－
	100トン以上	－	－	－	－	－	－
計		338	946.80	331	928.50	327	834.30
無動力漁船		－	－	－	－	－	－
合計		338	946.80	331	928.50	327	834.30

資料：水産林務課

6. 漁業種類別漁船数

単位：[隻、t]

区分 / トン数別		採介藻		かご		一本釣		はえ縄		刺網		まき網（網船）		まき網付属船	
		隻数	総トン数	隻数	総トン数	隻数	総トン数	隻数	総トン数	隻数	総トン数	隻数	総トン数	隻数	総トン数
動力漁船	5トン未満	25	24.10	4	3.50	179	245.59	3	4.20	73	135.03	－	－	－	－
	5～10トン 〃	－	－	－	－	3	19.30	－	－	－	－	－	－	－	－
	10～20トン 〃	－	－	－	－	3	44.00	－	－	－	－	2	18.00	8	142.00
	20～50トン 〃	－	－	－	－	－	－	－	－	－	－	－	－	－	－
	50～100トン 〃	－	－	－	－	－	－	－	－	－	－	－	－	－	－
	100トン以上	－	－	－	－	－	－	－	－	－	－	－	－	－	－
計		25	24.10	4	3.50	185	308.89	3	4.20	73	135.03	2	18.00	8	142.00

（続き）

区分 / トン数別		敷網		底びき網		ひき網		潜水器		養殖		その他		合計	
		隻数	総トン数	隻数	総トン数	隻数	総トン数	隻数	総トン数	隻数	総トン数	隻数	総トン数	隻数	総トン数
動力漁船	5トン未満	1	0.40	－	－	5	22.80	4	6.27	－	－	4	22.19	298	464.08
	5～10トン 〃	6	57.28	5	48.50	－	－	1	9.10	－	－	－	－	15	134.18
	10～20トン 〃	－	－	1	12.00	－	－	－	－	－	－	－	－	14	814.26
	20～50トン 〃	－	－	－	－	－	－	－	－	－	－	－	－	－	－
	50～100トン 〃	－	－	－	－	－	－	－	－	－	－	－	－	－	－
	100トン以上	－	－	－	－	－	－	－	－	－	－	－	－	－	－
計		7	57.68	6	60.50	5	22.80	5	15.37	0	0.00	4	22.19	327	1,412.52

令和5年12月現在

資料：水産林務課

7. 魚種別水揚状況（阿久根漁港）

（1）数　量

単位：〔t〕

品　　名	平成30年度	令和元年度	令和２年度	令和３年度	令和４年度
いわし類	5,558	5,059	6,368	3,220	4,674
あじ類	1,412	1,442	1,423	1,874	2,524
さば類	4,545	3,530	4,002	2,197	3,657
たい類	69	116	127	107	190
いせえび・かに類	149	164	143	146	87
いか・たこ・貝類	78	54	53	41	31
海藻類	0	0	0	4	0
その他水産物	4	8	6	6	6
その他魚	1,316	1,207	970	961	858
合　　計	13,131	11,580	13,092	8,556	12,027

資料：水産林務課

（2）金　額

単位：〔千円〕

品　　名	平成30年度	令和元年度	令和２年度	令和３年度	令和４年度
いわし類	677,468	667,699	755,937	410,406	619,994
あじ類	272,812	287,606	302,607	306,080	462,904
さば類	383,858	332,458	363,852	209,118	352,793
たい類	30,712	53,857	44,355	39,322	74,587
いせえび・かに類	98,387	103,842	98,308	90,807	96,542
いか・たこ・貝類	35,791	43,096	40,036	31,754	36,212
海藻類	53	56	12	998	9
その他水産物	21,188	36,334	25,878	33,330	41,229
その他魚	362,070	330,404	210,283	202,005	232,278
合　　計	1,882,339	1,855,352	1,841,268	1,323,820	1,916,548

資料：水産林務課

8. 主要漁港・港湾施設

単位：[m、㎡]

区分 港名	種別	外郭施設		係留施設		航路及び泊地面積		備考	
阿久根漁港	第３種	防波堤	3,014m	岸壁	1,919m	泊地	388,382㎡	道路	5,991m
		導流堤	42m	物揚場	727m			航路標識	11か所
		護岸	4,135m	船揚場	102m			照明施設	34か所
		突堤	307m	取付部	269m			灯台	3か所
		防砂堤	70m	係船護岸	1,075m				
				浮桟橋	164m				
牛之浜漁港	第１種	防波堤	428m	船揚場	20m	航路	1,365㎡	道路	235m
		護岸	1,261m	物揚場	170m	泊地	11,530㎡	用地	3,525㎡
		消波堤	92m						
脇本漁港	第１種	防波堤	706m	物揚場	305m	航路	8,634㎡	道路	686m
		護岸	2,272m	岸壁	180m	泊地	80,150㎡	用地	17,085㎡
		防砂堤	350m	係船護岸	129m				
佐潟漁港	第１種	防波堤	230m	船揚場	8m	泊地	17,260㎡	道路	155m
		護岸	388m	物揚場	183m			用地	3,359㎡
黒之浜港	地方港湾	防波堤	587m	物揚場	562m	泊地	16,550㎡	道路	715m
		防潮堤	31m	（内取付	72 m）			航路標識	2か所
		護岸	425m	船揚場	20m			灯台	1か所
高之口港	地方港湾	防波堤	306m	物揚場	479m	泊地	35,454㎡	道路	266m
		防砂堤	65m	（内取付	169 m）			航路標識	1か所
		護岸	1,312m	船揚場	25m				
		突堤	33m						
		胸壁	179m						
		水門	13m						
大漉港	地方港湾	防波堤	91m	物揚場	124m	泊地	4,250㎡		
		護岸	401m	（内取付	54 m）				
		胸壁	90m						
小漉港	地方港湾	防波堤	73m	物揚場	69m	泊地	2,970㎡		
		導流堤	22m	（内取付	19 m）				
		護岸	126m	船揚場	12m				
		胸壁	74m						
八郷港	地方港湾	防波堤	210m	物揚場	90m	泊地	6,040㎡	道路	145m
		護岸	497m	（内取付	30 m）			橋梁	15m

令和5年3月末日現在 （m未満は四捨五入）　　資料：都市建設課、水産林務課

製　造　業

1.　工 場・従業者数・出荷額（従業者4人以上の事業所）

単位：〔人、万円、%〕

年次 / 区分 / 業種	令和元年				令和２年				令和３年				令和４年			
	事業所数	従業者数	出荷額 金額	出荷額 構成比	事業所数	従業者数	出荷額 金額	出荷額 構成比	事業所数	従業者数	出荷額 金額	出荷額 構成比	事業所数	従業者数	出荷額 金額	出荷額 構成比
食　料	33	948	3,989,637	86.40%	27	897	4,002,149	87.10%	29	1,039	4,267,616	88.86%	34	1,091	4,916,476	89.09%
飲　料	4	37	68,338	1.48%	3	27	54,886	1.19%	3	28	55,045	1.15%	6	34	58,831	1.07%
繊　維	2	34	X	X	2	33	X	X	2	34	X	X	3	35	14,723	0.27%
木　材	2	25	X	X	2	24	X	X	1	16	X	X	2	6	X	X
印　刷	1	5	X	X	1	5	X	X	1	5	X	X	1	5	X	X
皮　革	1	13	X	X	1	12	X	X	－	－	－	－	1	7	X	X
窯　業	2	22	X	X	2	20	X	X	1	9	X	X	2	21	X	X
鉄　鋼	－	－	－	－	－	－	－	－	－	－	－	－	－	－	－	－
非　鉄	－	－	－	－	－	－	－	－	－	－	－	－	－	－	－	－
金　属	1	47	X	X	1	49	X	X	3	62	178,183	3.71%	3	62	178,058	3.23%
生　産	2	80	X	X	2	83	X	X	2	82	X	X	3	83	39,977	0.72%
電　子	3	217	113,729	2.46%	3	223	105,681	2.30%	3	235	108,514	2.26%	3	235	116,825	2.12%
輸　送	－	－	－	－	－	－	－	－	1	6	X	X	1	6	X	X
そ の 他	1	62	X	X	1	61	X	X	1	60	X	X	3	61	66,950	1.21%
計	52	1,490	4,617,599	100.00	45	1,434	4,594,755	100.00	47	1,576	4,802,788	100.00	62	1,646	5,518,579	100.00

各年6月1日現在

※工業統計調査は令和4年以降『経済構造実態調査』に包摂。

　経済センサス-活動調査実施年の中間年に実施されている。

※「X」は数値が秘匿されているもの。

出典：経済産業省「平成29年、平成30年、令和元年、令和2年工業統計調査」

経済産業省「令和3年経済センサス-活動調査」

経済産業省「令和4年経済構造実態調査」

2.　食肉流通センター利用状況（と殺頭数）

区分 / 年度	成　牛	子　牛	馬	豚	その他	計
令和元年度	17,915	－	－	274,438	－	292,353
2	16,693	－	－	279,452	－	296,145
3	18,474	1	－	282,151	－	300,626
4	18,620	－	－	281,928	－	300,548

資料：（株）阿久根食肉流通センター

商　　業

1. 酒類消費量

単位：〔ﾘｯﾄﾙ〕

酒類 / 年次	清　酒	合成清酒	みりん	焼　酎	ビール	ウイスキー	その他
平成30年	1,730	14	742	49,439	41,850	771	56,351
令和元年	1,508	0	649	48,078	37,393	793	55,783
2	1,473	0	780	94,164	28,808	507	53,925
3	2,594	0	2,253	83,029	29,890	348	66,589
4	2,739	0	2,206	86,065	30,587	420	60,142

※ただし、出水小売酒販組合員総数量による。　　資料：出水小売酒販組合

2.　事業所数（商店数）・従業者数・年間商品販売額等

項目＼年次	平成16年 事業所数	従業者数（人）	年間商品販売額（万円）	商品手持額（万円）	売場面積（㎡）	平成19年 事業所数	従業者数（人）	年間商品販売額（万円）	商品手持額（万円）	売場面積（㎡）
総数	417	2,069	3,441,299	－	35,988	355	1,840	3,190,367	367,583	41,615
卸売業合計	50	303	765,150	－	－	47	228	642,638	22,714	－
各種商品	－	－	－	－	－	－	－	－	－	－
繊維・衣服等	－	－	－	－	－	－	－	－	－	－
飲食料品	42	240	565,427	－	－	35	177	524,190	10,390	－
建築材料，鉱物・金属材料等	5	49	80,000	－	－	3	15	32,010	6,678	－
機械器具	1	3	X	－	－	4	14	24,500	2,832	－
その他	2	11	X	－	－	5	22	61,938	2,814	－
小売業合計	367	1,766	2,676,149	－	35,988	308	1,612	2,547,729	344,869	41,615
各種商品	2	288	X	－	X	2	51	X	X	X
繊維・衣服・身の回り品	21	55	52,052	－	2,138	16	44	68,623	12,691	2,077
飲食料品	163	733	795,558	－	15,410	147	934	1,499,691	224,945	27,428
自動車・自転車	26	79	X	－	X	18	67	95,519	12,443	440
家具・じゅう器・機械器具	33	94	99,328	－	3,235	25	69	80,907	16,794	2,839
その他	122	517	763,430	－	6,878	100	447	X	X	X

項目＼年次	平成26年 事業所数	従業者数（人）	年間商品販売額（百万円）	商品手持額（万円）	売場面積（㎡）	令和3年 事業所数	従業者数（人）	年間商品販売額（百万円）	商品手持額（万円）	売場面積（㎡）
総数	266	1,474	29,356	－	32,474				－	
卸売業合計	51	246	6,700	－	－	42	181	7,072	－	－
各種商品	－	－	－	－	－	－	－	－	－	－
繊維・衣服等	－	－	－	－	－	－	－	－	－	－
飲食料品	36	172	3,943	－	－	30	119	3,142	－	－
建築材料，鉱物・金属材料等	7	40	1,753	－	－	8	40	3,167	－	－
機械器具	4	15	674	－	－	2	8	X	－	－
その他	4	19	331	－	－	2	14	X	－	－
小売業合計	215	1,228	22,655	－	32,474	197	1,131	21,625	－	19,474
各種商品	－	－	－	－	－	－	－	－	－	－
繊維・衣服・身の回り品	12	34	376	－	2,006	8	22	311	－	1,491
飲食料品	89	410	5,133	－	8,632	72	385	4,980	－	6,279
機械器具	29	119	1,724	－	2,275	38	127	1,644	－	1,730
その他	79	652	15,303	－	19,561	74	574	14,514	－	9,974
無店舗	6	13	119	－	－	5	23	176	－	－

各年6月1日（平成26年調査は7月1日現在）
※平成16年調査は、簡易調査を実施
※平成26年調査は、日本標準産業分類の第12回改訂及び調査設計の大幅変更を行ったことに伴い、前回実施の平成19年調査の数値とは接続しない。
※『商業統計調査』は、令和元年以降『経済構造実態調査』に再編・統合。ただし、『経済構造実態調査』では市町村別の卸売業・小売業の数値が算出されないため、令和3年は『経済センサス-活動調査』の数値を採用
※「X」は数値が秘匿されているもの。

出典：経済産業省「平成16年、平成19年、平成26年商業統計調査」
経済産業省「令和3年経済センサス-活動調査」

3.　飲食店の業種別店数

分類	食事処	レストラン	寿司	麺	割烹	焼肉	喫茶	お好み焼き	仕出し	弁当	居酒屋	スナック	その他	計
店舗数	13	2	2	3	3	2	1	0	1	1	3	8	4	43

令和5年5月現在（ただし、阿久根市飲食店組合加盟店による。）

資料：商工観光課

水　道・ガ　ス

1.　上水道給水状況の推移

単位：［戸、人、t、m］

区分 / 年度	給水戸数	給水人口	配水量	配水管延長	送水管延長
令和元年度	6,395	12,925	2,858,198	156,144	4,519
2	9,800	19,279	3,536,849	307,848	36,841
3	9,665	18,809	3,631,694	307,848	36,841
4	9,592	18,431	3,516,421	307,848	36,841

各年度3月31日現在　　資料：水道課

2.　令和5年度上水道給水計画

単位：［戸、人、㎢、%］

種別 / 区分	行政区域内	給水区域内	計画給水	現在給水	給水普及率
世帯数	9,790	9,688	9,700	9,592	99.01
人口	18,743	18,604	19,900	18,431	99.07
面積	134.28	48.63	48.63	－	－

令和5年3月31日現在　　資料：水道課

３．　水道普及状況

単位：[戸、人、%]

種別 区分	対象数	市上水道	簡易水道	その他	計	水道普及率
世帯数	9,790	9,592	－	96	9,688	98.96%
人口	18,743	18,431	－	173	18,604	99.3%

令和5年4月1日現在　　資料：水道課、市民環境課

※『その他』は他の共同給水施設等の加入世帯に係る数値

４．　都市ガス利用状況

単位：[戸、m^3、m]

年度	需要戸数	消費量	ガス管延長	供給区分	備考
30	1,834	1,032,505	30,391	新町、上野、本町 高松、大丸、浜 波留	熱量 46MJ (11,000Kcal/m^3)
令和元年度	1,825	1,043,124	30,391		
2	1,813	1,068,890	30,391		
3	1,744	1,093,269	30,210		
4	1,725	1,045,275	30,222		

資料：阿久根ガス(株)

交 通 ・ 運 輸 ・ 通 信

1. 市道の現況

単位：〔m〕

年次	種別	路線数	実延長	道路延長	橋梁 個数	橋梁 延長	トンネル 個数	トンネル 延長	幅員別改良済延長 車道19.5m以上	幅員別改良済延長 車道13.0m以上	幅員別改良済延長 車道5.5m以上	幅員別改良済延長 車道5.5m未満	幅員別未改良延長 車道5.5m以上	幅員別未改良延長 車道3.5m以上	幅員別未改良延長 車道3.5m未満	幅員別未改良延長 うち自動車交通不能
令和3年	1級	24	58,718	58,369	31	349	－	－	15	200	23,053	21,601	1,948	7,924	3,977	－
	2級	32	44,523	44,207	22	296	1	20	11	50	7,040	21,482	392	3,670	11,878	－
	その他	596	286,085	284,247	174	1,838	－	－	50	392	45,124	135,912	2,322	15,983	86,302	530
	計	652	389,326	386,823	227	2,483	1	20	76	642	75,217	178,995	4,662	27,577	102,157	530
令和4年	1級	24	58,718	58,369	31	349	－	－	15	200	23,053	21,601	1,970	7,963	3,916	－
	2級	32	44,523	44,207	22	296	1	20	11	50	7,117	21,572	393	3,911	11,469	－
	その他	596	286,305	284,467	174	1,838	－	－	50	392	45,137	135,890	2,334	16,309	86,193	530
	計	652	389,546	387,043	227	2,483	1	20	76	642	75,307	179,063	4,697	28,183	101,578	530
令和5年	1級	24	58,718	58,369	31	349	－	－	15	200	23,053	21,601	1,970	7,962	3,917	－
	2級	32	44,523	44,207	22	296	1	20	11	50	7,117	21,572	393	3,912	11,469	－
	その他	596	286,305	284,467	174	1,838	－	－	50	392	45,137	135,890	2,334	16,309	86,193	530
	計	652	389,546	387,043	227	2,483	1	20	76	642	75,307	179,063	4,697	28,183	101,579	530

各年4月1日現在　　資料：都市建設課

2. 市内道路舗装状況

単位：〔km、%〕

年度	種別	実延長	舗装 延長	舗装 率	未舗装 延長	未舗装 率	路線数	備考
令和2年	国道	22.9	22.9	100.0	－	－	2	一般国道3号、南九州西回り自動車道
		7.9	7.9	100.0	－	－	2	国道389号、国道499号（県管轄）
	県道	53.9	53.9	100.0	－	－	8	主要地方道（1路線）、一般県道（7路線）
	市道	389.3	386.2	99.2	3.1	0.8	652	市内全路線
	農道	22.7	18.2	80.2	4.5	19.8	51	
	計	496.7	489.1	98.5	7.6	1.6	715	
令和3年	国道	22.9	22.9	100.0	－	－	2	一般国道3号、南九州西回り自動車道
		7.9	7.9	100.0	－	－	2	国道389号、国道499号（県管轄）
	県道	53.9	53.9	100.0	－	－	8	主要地方道（1路線）、一般県道（7路線）
	市道	389.3	386.2	99.2	3.1	0.8	652	市内全路線
	農道	22.7	18.2	80.2	4.5	19.8	51	
	計	496.7	489.1	98.5	7.6	1.6	715	
令和4年	国道	22.9	22.9	100.0	－	－	2	一般国道3号、南九州西回り自動車道
		7.9	7.9	100.0	－	－	2	国道389号、国道499号（県管轄）
	県道	53.9	53.9	100.0	－	－	8	主要地方道（1路線）、一般県道（7路線）
	市道	389.5	386.4	99.2	3.1	0.8	652	市内全路線
	農道	22.7	18.2	80.2	4.5	19.8	51	
	計	496.9	489.3	98.5	7.6	1.6	715	

各年4月1日現在　　資料：国土交通省鹿児島国道事務所阿久根維持出張所
北薩地域振興局建築部土木建築課出水市駐在、都市建設課、農政課

3. 車種別自動車保有台数

（1） 小型車以上等

単位：〔台〕

年　度	総　数	乗　用　車		乗合車	貨　物　車			特　種	軽　自	小　型
		普　通	小　型		普　通	小　型	被牽引	（殊）車	動　車	二　輪
令和2年度	18,793	2,487	3,231	21	427	611	6	557	11,206	247
3	18,309	2,503	3,135	21	433	596	6	547	10,800	268
4	19,047	2,534	3,038	21	429	606	6	556	11,577	280

各年3月31日現在　　資料：九州運輸局鹿児島運輸支局

※軽二輪を除く。

（2） 軽自動車等

単位：〔台〕

種類／年次	小　型　特　殊		二　輪　車				軽　四　輪　車		計
	農耕用	その他	50ｃｃ未満	50～125ｃｃ未満	125～250ｃｃ未満	250ｃｃ以上	乗用	貨物	
令和2年	520	63	837	151	190	225	7,290	3,751	13,027
3	523	65	792	150	187	234	7,225	3,591	12,767
4	523	66	776	157	207	255	6,824	3,572	12,380
5	525	67	739	161	224	267	7,417	3,756	13,156

各年3月31日現在　　資料：税務課

4. 電話普及状況

単位：〔回線〕

区分／年度	一般加入
令和元年度	5,370
2	4,979
3	4,833
4	4,309

資料：NTT西日本鹿児島支店

※阿久根市分のみのデータ

住 宅 ・ 公 園

1. 家屋の状況

区分		棟数（棟）	床面積（㎡）	決定価格（千円）	単位当り価格 A（円）	提示平均価格 B（円）	A/B（%）
木造	法定免税点未満のもの	2,994	118,170	172,995	1,464	－	－
	法定免税点以上のもの	16,765	1,162,843	19,088,629	16,415	－	－
	計	19,759	1,281,013	19,261,624	15,036	－	－
木造以外	法定免税点未満のもの	53	1,226	3,919	3,197	－	－
	法定免税点以上のもの	2,950	577,662	17,348,418	30,032	－	－
	計	3,003	578,888	17,352,337	29,975	－	－
計	法定免税点未満のもの	3,047	119,396	176,914	1,482	－	－
	法定免税点以上のもの	19,715	1,740,505	36,437,047	20,935	－	－
	計	22,762	1,859,901	36,613,961	19,686	－	－
新築住宅の軽減		136	13,952	－	－	－	－

令和5年1月1日現在　　資料：税務課

2. 新・増築家屋の推移（課税分）

単位：〔棟、㎡〕

家屋種類 ＼ 建造年次		令和2年		3		4	
		棟　数	床面積	棟　数	床面積	棟　数	床面積
木造家屋	専用住宅	47	4,890	38	4,011	40	4,037
	共同住宅・寄宿舎	－	－	1	122	－	－
	併用住宅	－	－	2	237	1	152
	農蚕漁家住宅	－	－	－	－	－	－
	旅館・料亭・ホテル等	1	498	－	－	－	－
	事務所・銀行・店舗	4	367	2	138	－	－
	工場・倉庫	1	144	1	80	4	292
	附属家	11	399	3	228	4	64
	その他	－	－	1	63	－	－
	小計	64	6,298	48	4,879	49	4,545
木造以外の家屋	事務所・店舗等	2	1,661	5	374	－	－
	住宅・アパート	－	－	1	120	2	232
	工場・倉庫	4	1,051	6	2,971	1	1,332
	その他	4	3,050	1	33	2	71
	小計	10	5,762	13	3,498	5	1,635
合計		74	12,060	61	8,377	54	6,180

資料：税務課

3. 市営住宅の状況

単位：〔戸〕

区　分	公営住宅					一般住宅		計
	木　造	簡　平	簡　二	耐　二	中　耐	木　造	簡　平	
戸　数	37	101	57	47	224	4	0	470

令和5年4月1日現在　　資料：都市建設課

【用語解説】

木造：木造の建物のこと。

簡平、簡二：耐火住宅に準ずる耐火性能を有する住宅の平屋及び二階建てのことを略した呼び方。

耐二、中耐：耐火建築物２階建て及び中層（３階以上５階以下）の建築物を略した呼び方。

4. 県営住宅の状況

単位：〔戸〕

区　　分	簡　平	中　耐	計
戸　　数	12	194	206

令和5年4月1日現在　　資料：北薩地域振興局建設部建設総務課

5. 住宅の所有・種類と居住の状況

単位：〔戸、人、㎡〕

区　　分	世帯数	世帯人員	一世帯当り人員	65歳以上親族のいる世帯数	65歳以上親族人員
一　般　世　帯	8,581	18,368	2.14	5,072	7,228
住宅に住む一般世帯	8,481	18,162	2.14	5,067	7,219
主　世　帯	8,403	18,007	2.14	5,052	7,201
持　家	6,671	14,428	2.16	4,624	6,669
公営借家	536	1,145	2.14	225	279
民間借家	1,047	2,180	2.08	192	239
給与住宅	149	254	1.70	11	14
間　借　り	78	155	1.99	15	18
その他の一般世帯	100	206	2.06	5	9

令和2年10月1日現在　　出典：総務省統計局「令和2年国勢調査」

6. 建築確認申請件数

（1） 用途・工事別

単位：〔件〕

区分 / 年度	用途別			工事別				計
	専用住宅	併用住宅	その他	新築	増築	改築	その他	
令和2年度	53	0	23	63	12	1	0	76
3	35	1	15	46	5	0	0	51
4	44	1	16	55	5	0	1	61

資料：都市建設課

（2） 構造別

単位：〔件〕

区分 / 年度	木造	鉄骨鉄筋コンクリート造	鉄筋コンクリート造	鉄骨造	コンクリートブロック造	その他	計
令和2年度	61	0	1	13	0	1	76
3	44	0	0	7	0	0	51
4	49	0	0	10	0	2	61

資料：都市建設課

7. 構造別建築着工面積

単位：〔㎡〕

区分 / 年度	木造	鉄骨鉄筋コンクリート造	鉄筋コンクリート造	鉄骨造	コンクリートブロック造	その他	計
令和2年度	6,355.0	0.0	13.1	4,265.5	0.0	26.2	10,660.2
3	4,329.3	0.0	0.0	3,937.0	0.0	0.0	8,266.3
4	6,079.6	0.0	0.0	7,755.9	0.0	5,370.2	19,205.6

※建築確認申請件数、面積は申請取り下げ分も含める。

資料：都市建設課

8. 都市公園一覧表

公園番号			公園名称	種別	所在地	開設面積		供用の全部又は一部	用途地域内	都市計画区域内	都市計画決定
種別	規模	一連番号				開設日	開設面積				
2	2	1	晴海公園	街区	晴海町	S 51 . 4 . 1	0.15	全部	○	○	○
〃	〃	2	中央公園	〃	本町	S 32 . 1 . 23	0.63	〃	○	○	○
〃	〃	3	川岸公園	〃	本町	S 32 . 1 . 23	0.10	〃	○	○	○
〃	〃	4	大丸公園	〃	大丸町	S 32 . 1 . 23	0.09	〃	○	○	○
〃	〃	5	高松公園	〃	高松町	S 31 . 5 . 26	0.05	〃	○	○	○
〃	〃	6	鶴見公園	〃	鶴見町	S 58 . 10 . 20	0.32	〃	○	○	○
〃	〃	7	わかば公園	〃	鶴見町	S 58 . 10 . 20	0.05	〃	○	○	○
〃	〃	8	下木場公園	〃	赤瀬川	S 59 . 3 . 9	0.05	〃	○	○	○
〃	〃	9	遠見公園	〃	西目字遠見	H 14 . 4 . 1	0.68	〃	○	○	○
〃	〃	10	塩浜公園	〃	塩浜町	H 14 . 4 . 1	0.23	〃	○	○	○
〃	〃	11	塩鶴公園	〃	塩鶴町	H 14 . 4 . 1	0.27	〃	○	○	○
〃	〃	12	はまじんちょう公園	〃	〃	H 14 . 4 . 1	0.37	〃	○	○	○
〃	〃	13	光礁公園	〃	波留	H 18 . 3 . 31	0.10	〃		○	
〃	〃	14	鷲ヶ峯公園	〃	〃	〃	0.04	〃	○	○	
〃	〃	15	平和公園	〃	〃	〃	0.04	〃		○	
〃	〃	16	大辺志公園	〃	赤瀬川	〃	0.12	〃		○	
〃	〃	17	折口ニュータウン公園1号	〃	折口	〃	0.10	〃		○	
〃	〃	18	折口ニュータウン公園2号	〃	〃	〃	0.06	〃		○	
〃	〃	19	折口ニュータウン公園3号	〃	〃	〃	0.04	〃		○	
〃	〃	20	牛見顔公園	〃	赤瀬川	〃	0.16	〃	○	○	
〃	〃	21	折口ニュータウン公園4号	〃	折口	H 19 . 3 . 15	0.03	〃		○	
〃	〃	22	頼山陽公園	〃	大川	〃	0.07	〃		○	
〃	〃	23	大曲公園	〃	波留	H 24 . 3 . 30	0.01	〃	○	○	
〃	〃	24	瀬之浦農村公園	〃	脇本	H 6 . 4 . 1	0.52	〃		○	
〃	〃	25	梶折鼻公園	〃	脇本	S 49 . 4 . 22	0.94	〃		○	
3	3	1	戸柱公園	近隣	波留字ハゲ下	S 32 . 1 . 23	2.87	〃	○	○	
5	5	1	大島公園	総合	波留	S 32 . 1 . 23	30.02	〃		○	
〃	〃	2	番所丘公園	〃	西目字遠見	H 2 . 7 . 20	21.94	〃		○	
6	5	1	総合運動公園	運動	赤瀬川	S 61 . 4 . 1	15.25	〃		○	
7	2	1	元之島公園	風致	赤瀬川字池尻	S 63 . 4 . 20	0.52	〃		○	
〃	〃	2	小島公園	〃	赤瀬川字池尻	S 63 . 4 . 20	0.35	〃		○	
緑		1	黒神岩緑地	緑地	波留字川原	S 60 . 12 . 25	0.14	〃	○	○	
〃		2	遠見ヶ岡緑地	〃	波留字ハゲ下	S 62 . 6 . 16	0.17	〃		○	
墓		1	潮見丘墓園	墓園	赤瀬川字牛見顔	S 32 . 8 . 19	0.92	〃	○	○	○
合計か所数〔か所〕							34		18	34	
合計面積〔ha〕							77.40		7.13	77.40	
地区別一人当たり公園面積〔m²／人〕							41.30		11.48	44.60	

令和5年4月1日現在

※都市計画区域面積 A＝ 4,929ha　　※用途地域面積 A＝301ha

〃 人口 17,356人　　〃 人口 6,209人

資料：都市建設課

市　　民　　所　　得

1.　産業別市内総生産の推移

単位：［百万円、%］

項目＼年度	平成30年度		令和元年度		令和2年度	
	生産額	構成比	生産額	構成比	生産額	構成比
第1次産業	2,804	4.4	2,941	4.6	2,923	4.6
農業	2,322	3.6	2,432	3.8	2,441	3.8
林業	147	0.2	189	0.3	172	0.3
水産業	335	0.5	320	0.5	310	0.5
第2次産業	13,817	21.6	12,329	19.4	13,484	21.1
鉱業	2	0.0	3	0.0	3	0.0
製造業	7,910	12.4	6,719	10.6	6,970	10.9
建設業	5,905	9.2	5,607	8.8	6,511	10.2
第3次産業	47,286	73.9	47,773	75.3	47,174	73.7
電気･ガス･水道･廃棄物処理業	1,793	2.8	1,828	2.9	1,765	2.8
卸売・小売業	7,728	12.0	7,657	12.1	7,312	11.4
運輸・郵便業	2,757	4.3	2,772	4.4	2,667	4.2
宿泊・飲食サービス業	1,623	2.5	1,523	2.4	966	1.5
情報通信業	1,915	3.0	1,885	3.0	2,144	3.3
金融・保険業	1,753	2.7	1,853	2.9	1,567	2.4
不動産業	6,805	10.6	6,900	10.9	6,971	10.9
専門･科学技術、業務支援サービス業	2,643	4.1	2,739	4.3	2,809	4.4
公務	3,779	5.9	3,832	6.0	4,389	6.9
教育	2,994	4.6	2,994	4.7	2,988	4.7
保健衛生・社会事業	10,718	16.6	11,012	17.4	11,125	17.4
その他のサービス	2,777	4.3	2,778	4.4	2,469	3.9
輸入品に課される税・関税	1,129	1.8	1,099	1.7	1,130	1.8
（控除）総資本形成に係る消費税	630	1.0	679	1.1	708	1.1
市内総生産	64,407	100.0	63,462	100.0	64,004	100.0

令和5年3月公表分　　出典：市町村民所得推計報告書

※平成30年度の数値は遡及改訂値

2. 市民所得の分配

区分 / 年度 / 項目	市民所得［百万円］			構成比［%］			伸び率[%]		
	平成30年度	令和元年度	2	平成30年度	令和元年度	2	平成30年度	令和元年度	2
雇用者報酬	26,409	26,614	26,247	59.4	58.9	63.7	1.2	0.8	△ 1.4
財産所得	2,818	2,716	2,661	6.3	6.0	6.5	2.0	△ 3.6	△ 2.0
一般政府	89	83	78	0.2	0.2	0.2	129.5	△ 7.1	△ 4.9
家計	2,679	2,588	2,538	6.0	5.7	6.2	0.0	△ 3.4	△ 1.9
対家計民間非営利団体	50	45	45	0.1	0.1	0.1	6.5	△ 9.0	△ 1.7
企業所得	15,255	15,849	12,268	34.3	35.1	29.8	△ 12.4	3.9	△ 22.6
民間法人企業	9,411	9,540	6,158	21.2	21.1	15.0	△ 11.5	1.4	△ 35.4
公的企業	47	52	△ 142	0.1	0.1	△ 0.3	128.5	8.9	△ 374.6
個人企業	5,796	6,258	6,251	13.0	13.9	15.2	△ 16.4	8.0	△ 0.1
市民所得	44,481	45,180	41,177	100.0	100.0	100.0	△ 3.9	1.6	△ 8.9

令和5年3月公表分　　資料：市町村民所得推計報告書

※平成30年度の数値は遡及改訂値

3. 市民（県民・国民）所得の推移

項目 / 区分 / 年度		区分	実額			増減率（%）	
		年度	平成30年度	令和元年度	2	令和元年度	2
市民所得		百万円	44,481	45,180	41,177	1.6	△ 8.9
県民所得		億円	41,292	41,630	38,247	0.8	△ 8.1
国民所得		兆円	403	402	375	△ 0.2	△ 6.6
1人当たり市民所得		千円	2,226	2,309	2,137	3.7	△ 7.4
1人当たり県民所得		千円	2,558	2,599	2,408	1.6	△ 7.3
1人当たり国民所得		千円	3,181	3,177	2,975	△ 0.1	△ 6.4
1人当たり格差	市／県	%	87.0	88.8	88.7		
	市／国	%	70.0	72.7	71.8		

令和5年3月公表分　　出典：鹿児島県「令和2年度版市町村民所得推計結果の概要」

※平成30年度の数値は遡及改訂値　　市民所得推計報告書

4. 県下各市の市民所得主要指標

市　　内	総　人　口 （人）	市内総生産 （千円）	市民所得 （千円）	1人当たり 市民所得 （千円）
鹿児島市	593,128	2,034,369,957	1,541,244,603	2,599
鹿屋市	101,096	360,271,810	241,748,515	2,391
枕崎市	20,033	77,415,318	44,769,514	2,235
阿久根市	19,270	64,004,243	41,176,513	2,137
出水市	51,994	171,372,685	118,216,930	2,274
指宿市	39,011	126,521,388	85,011,074	2,179
西之表市	14,708	45,504,438	34,114,578	2,319
垂水市	13,819	59,274,328	31,927,656	2,310
薩摩川内市	92,403	408,848,055	221,408,721	2,396
日置市	47,153	136,742,786	99,943,815	2,120
曽於市	33,310	119,017,544	75,312,134	2,261
霧島市	123,135	489,206,288	301,981,708	2,452
いちき串木野市	27,490	94,093,565	59,283,120	2,157
南さつま市	32,887	100,472,784	67,994,386	2,068
志布志市	29,329	140,379,240	76,307,896	2,602
奄美市	41,390	129,608,893	94,548,476	2,284
南九州市	33,080	129,304,120	76,064,577	2,299
伊佐市	24,453	103,550,948	59,673,188	2,440
姶良市	76,348	206,006,540	166,859,295	2,186
県全体	1,588,256	5,610,271,000	3,824,743,000	2,408
国（資料:国民経済計算による）				2,975

令和5年3月公表

教　育　・　文　化

1.　学校数・教職員数・在学者数

単位：〔人〕

区　分	園数・学校数	学級数（高等学校は学科数）	教員数（本務者）	職員数（本務者）	園児・児童・生徒数			1学級当たり児童・生徒数
					男	女	計	
幼保連携型認定こども園	2	5	30	10	108	87	195	39.0
小学校	9	67	102	30	428	394	822	12.3
中学校	3	21	50	12	205	212	417	19.9
高等学校	1	12	45	16	115	98	213	－
計	15	105	227	68	856	791	1,647	－

令和5年5月1日現在　　出典：文部科学省「令和5年学校基本調査」

※幼保連携型認定こども園については教育・保育職員数（本務者）を掲載

2.　児童・生徒数の推移

単位：〔人〕

区分／年度	小学校					中学校				
	学校数	学級数	児童数			学校数	学級数	生徒数		
			男	女	計			男	女	計
令和3年度	9	(26) 74	447	409	(114) 856	3	(8) 23	218	207	(27) 425
4	9	(28) 71	443	397	(122) 840	3	(7) 22	201	216	(33) 417
5	9	(27) 67	428	394	(124) 822	3	(8) 21	205	212	(41) 417

各年5月1日現在　　資料：学校教育課

※（　）内は特別支援学級再掲分

3.　教職員数の推移

単位：〔人〕

区分／年次	幼保連携型認定こども園				小学校				中学校			
	教育・保育職員数			職員その他の数	教員数			職員数	教員数			職員数
	男	女	計		男	女	計		男	女	計	
令和2年	3	29	32	7	48	68	116	33	32	19	51	12
3	3	29	32	7	48	68	116	33	32	19	51	12
4	3	27	30	7	49	58	107	31	31	20	51	12

各年5月1日現在　　出典：文部科学省「学校基本調査」

4. 学校別園児・児童・生徒数

（1） 小 学 校

単位：〔人〕

学年	学校・学級数 / 児童数	阿久根	大川	西目	山下	鶴川内	田代	折多	尾崎	脇本	計
		27	5	6	5	4	休校中	8	休校中	12	67
1年	男	36	1	3	4	0		4		21	69
	女	50	1	3	1	0		2		16	73
	計	86	2	6	5	0	0	6	0	37	142
2年	男	31	3	2	1	0		9		20	66
	女	39	1	2	1	1		7		15	66
	計	70	4	4	2	1	0	16	0	35	132
3年	男	38	1	5	1	2		4		17	68
	女	32	0	5	1	2		5		14	59
	計	70	1	10	2	4	0	9	0	31	127
4年	男	45	1	4	6	1		9		18	84
	女	31	2	3	3	5		7		21	72
	計	76	3	7	9	6	0	16	0	39	156
5年	男	39	2	7	2	2		9		12	73
	女	30	3	2	3	0		8		14	60
	計	69	5	9	5	2	0	17	0	26	133
6年	男	38	0	6	2	3		9		10	68
	女	35	1	6	0	1		6		15	64
	計	73	1	12	2	4	0	15	0	25	132
計	男	227	8	27	16	8	0	44	0	98	428
	女	217	8	21	9	9	0	35	0	95	394
	計	444	16	48	25	17	0	79	0	193	822

令和5年5月1日現在　　資料：学校教育課

（2） 中 学 校

単位：〔人〕

学年	学校・学級数 / 児童数	阿久根	鶴川内	三笠	計
		11	4	6	21
1年	男	51	2	20	73
	女	48	2	23	73
	計	99	4	43	146
2年	男	37	2	20	59
	女	50	2	25	77
	計	87	4	45	136
3年	男	45	9	19	73
	女	36	5	21	62
	計	81	14	40	135
計	男	133	13	59	205
	女	134	9	69	212
	計	267	22	128	417

令和5年5月1日現在　　資料：学校教育課

（3） 高 等 学 校

単位：〔人〕

学校名	学級数	1年			2年			3年			総数		
		男	女	計	男	女	計	男	女	計	男	女	計
鶴翔高等学校	12	37	40	77	33	35	68	45	23	68	115	98	213

令和5年5月1日現在　　資料：鶴翔高等学校

（4） 幼 保 連 携 型 認 定 こ ど も 園

単位：〔人〕

認定こども園名	学級数	園児数			本務教員数		
		男	女	計	男	女	計
認定こども園あくね園	6	63	55	118	1	15	16
認定こども園阿久根めぐみこども園	6	52	47	99	3	36	39
計	12	115	102	217	4	51	55

令和5年12月31日現在　　資料：各幼保連携型認定こども園

５．高等学校卒業後の進路状況

鶴翔高等学校

単位：〔人〕

卒業年月	卒業生数			進学各種専修学校も含む	就職者	就職進学者	その他	県内就職者	進学率［％］就職進学者を含む
	男	女	計						
令和3年3月	47	52	99	50	49	0	0	43	50.5%
4年3月	45	33	78	28	50	0	0	41	35.9%
5年3月	50	27	77	29	48	0	0	36	37.7%

令和5年12月31日現在　　資料：鶴翔高等学校

６．学校施設等の概況

面積単位：〔㎡〕

	学校名	教室数		校舎面積		校地面積	学校名	教室数		校舎面積		校地面積
		普通	特別		うち体育館			普通	特別		うち体育館	
小学校	阿久根	27	16	6,727	1,049	19,518	田代			1,202	532	6,520
	大川	5	9	3,438	955	9,687	折多	8	6	2,708	922	13,851
	西目	6	10	2,050	420	9,477	尾崎			1,399	532	5,000
	山下	5	8	2,055	533	9,208	脇本	12	13	3,567	600	19,677
	鶴川内	4	7	1,602	387	9,403						
中学校	阿久根	11	22	6,158	1,202	30,281	三笠	6	17	4,288	1,089	24,134
	鶴川内	5	10	2,136	634	11,593						

令和5年5月1日現在　　資料：教育総務課

7. 社会教育学級の開催状況

単位：〔回〕

区分 / 年度	家庭教育学級	高齢者大学	社会教育学級（高齢者・女性）	生涯学習講座	生活学校	その他の学級（父親・母親・子育て）	計
令和元年度	13	1	18	23	0	2	57
2	12	0	12	36	0	2	62
3	11	0	9	21	0	2	43
4	11	0	12	22	0	1	46

資料：生涯学習課

8. 市立公民館の利用状況

単位：〔回、人〕

区分	①中央公民館（市民交流センター）						②脇本地区公民館					
	ホール		他の交流室等		計		大ホール		他の会議室等		計	
年度	利用回数	利用者数	利用回数	利用者数	利用回数	利用者数	利用回数	利用者数	利用回数	利用者数	利用回数	利用者数
令和元年度	209	21,468	1,863	25,033	2,072	46,501	162	6,471	300	4,608	462	11,079
2	94	5,133	1,400	16,944	1,494	22,077	61	2,506	148	1,795	209	4,301
3	144	7,644	1,364	18,183	1,508	25,827	37	3,884	226	2,969	263	6,853
4	179	14,699	1,869	35,760	2,048	50,459	46	8,103	318	5,314	364	13,417

区分	③大川地区公民館		④青年の家		⑤中央公民館（鶴見分館）		合計 ①～⑤	
	会議室等		会議室等		会議室等			
年度	利用回数	利用者数	利用回数	利用者数	利用回数	利用者数	利用回数	利用者数
令和元年度	123	1,447	73	2,112	－	－	2,730	61,139
2	70	752	72	1,018	514	4,820	2,359	32,968
3	57	459	59	539	1,161	9,786	3,048	43,464
4	94	884	50	359	1,163	9,821	3,719	74,940

※中央公民館（鶴見分館）：令和2年9月までは働く女性の家　　資料：生涯学習課

9.　運動施設の推計利用者数

単位：〔人〕

区分 / 年度	総合運動公園							
	陸上競技場	野球場	庭球場	ソフトボール場	弓道場	多目的雨天屋内運動場	総合体育館	武道館
令和元年度	14,082	9,762	3,522	27,094	1,651	9,121	34,999	4,093
2	13,080	3,817	2,169	9,945	2,180	4,323	16,171	3,399
3	11,013	4,727	2,391	9,001	1,871	6,963	29,769	2,681
4	16,497	8,690	4,710	10,096	1,442	6,606	36,331	4,213

（続き）

区分 / 年度	総合運動公園		脇本地区運動広場	B&G海洋センター	合計
	B&G体育館	B&Gプール		艇庫	
令和元年度	8,354	14,913	6,648	725	134,964
2	5,692	12,901	5,640	74	79,391
3	14,039	8,067	5,134	43	95,699
4	8,922	9,239	4,491	183	111,420

資料：スポーツ推進課

10.　あくねボンタンロードレース大会参加状況

単位：〔人〕

距離 / 年度	3 Km	5Km	10 Km	21.0975 Km（ハーフマラソン）	計
平成30年度	826	314	384	767	2,291
令和元年度	930	266	408	662	2,266
2	新型コロナウイルス感染症拡大防止のため中止				
3	新型コロナウイルス感染症拡大防止のため中止				
4	660	277			937

各年12月第1日曜日開催

資料：スポーツ推進課

11.　市立図書館及び郷土資料館の利用状況

（1）利用者数

区分				年度	令和2年度	3	4
				開館日数	287	284	296
図書館	館内	利用者数等	成人	人	6,037	4,714	5,486
				冊	22,228	17,666	21,034
			児童・生徒	人	1,579	1,494	1,324
				冊	7,404	7,150	6,550
			計	人	7,616	6,208	6,810
				冊	29,632	24,816	27,584
		1日平均	利用者数	人	26.5	21.9	23.0
			貸出冊数	冊	103.2	113.3	93.2
	館外	利用者数等	移動図書館	人	0	1,377	1,506
				冊	0	4,774	5,258
			貸出文庫	人	4,825	8,842	8,084
				冊	8,320	12,564	10,870
			計	人	4,825	10,219	9,590
				冊	8,320	17,338	16,128
	合計			人	12,441	16,427	16,400
				冊	37,952	42,154	43,712
郷土資料館	開館日数				287	284	296
	入館者数	成人			77	80	148
		児童・生徒			194	137	244
		計			271	217	392

資料：生涯学習課

（2）蔵書状況

種別／区分	一般													児童			合計
	総記	哲学	歴史	社会科学	自然科学	工学・技術	産業	芸術	語学	文学	郷土資料・行政資料	視聴覚資料	計	児童図書	絵本・紙芝居	計	
冊数	1,463	1,213	3,247	4,368	2,164	2,864	1,217	2,906	684	29,207	764	300	50,397	20,889	13,411	34,300	84,697
比率（%）	2	1.4	3.8	5.2	2.6	3.4	1.4	3.4	0.8	34.5	0.9	0.4	59.5	24.7	15.8	40.5	100.0

令和5年3月31日現在　　資料：生涯学習課

12. 指定文化財

名称		所在地	指定年月日	備考
鹿児島県指定	ハマジンチョウ自生地	波留（潟）	昭和28．8．25	天然記念物第３号
	阿久根砲	風テラスあくね（阿久根市民交流センター）	〃 34．6．10	有形文化財第37号
	神舞（かんめ）	波留南方神社	〃 43．3．29	無形文化財第25号
	脇本古墳群（糸割渕１～２号墳）	脇本上原（糸割渕）	〃 50．3．31	史跡第27号
	牛之浜海岸	西目（牛之浜）	平成26．4．22	名勝
	カスミサンショウウオ	阿久根市鶴川内ほか	〃 26．4．22	天然記念物
	光礁と五色浜	阿久根市波留及び五色浜海岸	令和２．4．28	天然記念物
	西徳寺山門（鐘楼付）	脇本（脇本馬場）	令和４．4．26	有形文化財 建第26号
阿久根指定	ヘゴ自生地	脇本八郷	昭和43．9．17	天然記念物第１号
	脇本古墳群（新田が丘１～４号墳）	脇本上原（新田が丘）	〃 44．7．9	史跡第２号
	沼田文庫	山下2192番地	〃 44．7．9	有形文化財第３号
	河南文庫	市立郷土資料館	〃 44．7．9	〃 第４号
	脇本窯跡	脇本槝之浦	〃 48．10．12	史跡第５号
	南方神社の石鳥居	波留南方神社	〃 60．7．1	有形文化財第６号
	空順法印石像	中央公園内	〃 60．7．1	〃 第７号
	天狗山の磨崖物	西目字中枦川内	〃 60．7．1	〃 第８号
	鳥越古墳１号墳石室	塩鶴町一丁目47番地	平成18．11．13	考 第１号
	南方神社宝物（鏡）	波留地内 南方神社	〃 18．11．13	考 第２号
	脇本古墳群出土遺物	市立郷土資料館	〃 18．11．13	考 第３号
	小木原三楽の墓	赤瀬川1560番地	〃 18．11．13	歴 第１号
	南方神社宝物（鬼神面）	波留地内 南方神社	〃 18．11．13	彫 第１号
	南方神社宝物（翁面）	波留地内 南方神社	〃 18．11．13	彫 第２号
	南方神社宝物（狛犬）	波留地内 南方神社	〃 18．11．13	彫 第３号
	木造阿弥陀如来坐像	栄町98番地	〃 18．11．13	彫 第４号
	久保下の田の神像	山下字久保下土橋	〃 18．11．13	民 第１号
	松木弘安（寺島宗則）旧家	脇本字枦木場	平成29．11．10	史跡第１号

※鳥越古墳は未指定

資料：生涯学習課

13. 歴代教育長

歴順	氏名	就任年月日	歴順	氏名	就任年月日
初代	徳留斌	昭和27. 11. 1	13	大磯政明	59. 10. 15
2	木佐貫重元	28. 4. 1	14	〃	63. 10. 15
3	東穂幸男	30. 3. 1	15	〃	平成４. 10. 15
4	長濱熊彦	31. 6. 1	16	井上満博	6. 4. 1
5	〃	31. 10. 1	17	〃	8. 10. 15
6	〃	35. 10. 1	18	櫛山重遠	12. 10. 15
7	黒崎栄	36. 7. 5	19	〃	16. 10. 15 ～ 20. 10. 14
8	〃	39. 10. 1	20	原田正美	23. 2. 17 ～ 27. 2. 16
9	〃	43. 10. 1	21	〃	27. 5. 11 ～ 30. 5. 10
10	〃	47. 10. 1	22	中野正弘	30. 5. 11 ～ 令和3. 5. 10
11	峯徳栄	51. 10. 1	23	〃	令和3. 5. 11～
12	池田友吉	55. 10. 1			

資料：教育総務課

医 療 ・ 衛 生

1. 医療施設数の状況

区分 / 年次	医療施設数						
	総数		病院		診療所		歯科診療所
	施設数	病床	施設数	病床	施設数	病床	
令和2年	19	572	3	506	16	66	8
3	19	572	3	506	16	66	8
4	19	569	3	506	16	63	8

各年10月1日現在　　出典：医療施設(静態・動態)調査・病院報告

2. 年齢階層別死亡者数

単位：〔人〕

階層 / 年次	0 ～9歳	10 ～19歳	20 ～29歳	30 ～39歳	40 ～49歳	50 ～59歳	60 ～69歳	70 ～79歳	80 ～89歳	90歳以上	計
平成30年	0	0	1	0	5	6	36	61	170	129	408
令和元年	2	0	1	1	1	13	25	69	143	113	368
2	1	0	0	0	4	7	36	62	118	123	351
3	0	0	0	1	2	9	25	70	137	143	387

出典：厚生労働省(鹿児島県)「人口動態統計調査」

3. 主要死因別死亡者数

(1) 令和2年の状況

単位：〔人〕

死亡別内訳	男性	女性
悪性新生物	56	39
食道	1	1
胃	8	1
結腸	2	4
直腸S状結腸移行部	2	0
肝及び肝内胆管	6	3
胆のう及び他の胆道	3	4
膵	7	0
気管、気管支及び肺	11	7
乳房	0	4
子宮	0	2
白血病	2	3
その他	14	10
心疾患(高血圧性除く)	25	28
急性心筋梗塞	5	6
その他の虚血性心疾患	2	1
不整脈及伝導障害	2	1
心不全	13	18
その他	3	2
結核	0	0

死亡別内訳	男性	女性
脳血管疾患	10	15
くも膜下出血	3	0
脳内出血	3	2
脳梗塞	4	12
その他	0	1
糖尿病	3	2
高血圧性疾患	0	1
大動脈瘤及び解離	0	3
肺炎	10	9
慢性閉塞性肺疾患	3	1
喘息	0	0
肝疾患	5	0
腎不全	6	6
老衰	9	30
不慮の事故	3	16
交通事故	0	2
その他	3	14
自殺	1	0
その他	32	38
男女別計	163	188
合計	351	

出典：厚生労働省(鹿児島県)「人口動態統計調査」

（2） 令和3年の状況

単位：〔人〕

死亡別内訳	男性	女性
悪性新生物	50	29
食道	4	0
胃	5	2
結腸	1	3
直腸S状結腸移行部	3	2
肝及び肝内胆管	1	2
胆のう及び他の胆道	5	2
膵	3	2
気管、気管支及び肺	11	4
乳房	0	1
子宮	0	2
白血病	3	1
その他	14	8
心疾患（高血圧性除く）	20	34
急性心筋梗塞	5	8
その他の虚血性心疾患	1	1
不整脈及伝導障害	3	6
心不全	11	15
その他	0	4
結核	0	1

死亡別内訳	男性	女性
脳血管疾患	9	21
くも膜下出血	0	5
脳内出血	3	2
脳梗塞	6	13
その他	0	1
糖尿病	5	1
高血圧性疾患	0	0
大動脈瘤及び解離	2	2
肺炎	9	9
慢性閉塞性肺疾患	9	2
喘息	0	1
肝疾患	3	2
腎不全	6	6
老衰	14	38
不慮の事故	8	6
交通事故	1	1
その他	7	5
自殺	1	1
その他	52	46
男女別計	188	199
合計	387	

出典：厚生労働省（鹿児島県）「人口動態統計調査」

4. 予防接種の実施状況

単位：〔人〕

区分／年度	ヒブ		肺炎球菌		ポリオ		三種混合		四種混合		二種混合		BCG		MR		水痘		日本脳炎		子宮頸がん	
	対象	接種	対象	接種	対象	接種	対象	接種	対象	接種	対象	接種	対象	接種	対象	接種	対象	接種	対象	接種	対象	接種
令和2	370	362	383	359	0	0	0	0	445	381	213	137	97	94	224	213	215	189	915	641	209	3
3	395	367	396	369	0	0	0	0	430	365	207	128	120	93	238	221	205	184	740	139	236	23
4	391	360	389	361	0	0	0	0	431	369	240	93	114	91	249	218	214	169	1016	620	244	42

区分／年度	B型肝炎		ロタ																			
	対象	接種	対象	接種	対象	接種	対象	接種	対象	接種	対象	接種	対象	接種	対象	接種	対象	接種	対象	接種	対象	接種
令和2	264	261	97	76																		
3	278	266	241	170																		
4	267	265	221	174																		

※数値は延べ数

資料：健康増進課

ポリオ：四種混合導入に伴い接種回数減少
四種混合（ジフテリア・百日咳・破傷風・ポリオ）：平成24年11月から導入
三種混合（ジフテリア・百日咳・破傷風）：四種混合導入に伴い接種回数減少
二種混合（ジフテリア・破傷風）
MR（麻しん・風しん混合）
ヒブ：平成25年4月から定期接種導入
肺炎球菌：平成25年4月から定期接種導入
子宮頸がん：平成25年4月から定期接種導入、令和4年4月からキャッチアップ接種実施
水痘：平成26年10月から定期接種導入
B型肝炎：平成28年10月から定期接種導入
ロタ：令和2年10月から定期接種導入
日本脳炎：令和3年度はワクチン供給が限定されたことにより接種回数減少

5. 狂犬病予防状況

単位：〔頭〕

区分 年度	登録頭数	注射頭数	捕獲・引取頭数	返還頭数	咬傷届出数
令和元年度	1,027	779	9	4	6
2	974	714	6	2	5
3	873	684	2	2	4
4	781	596	6	3	1

各年3月31日現在　　資料：北薩地域振興局保健福祉環境部、市民環境課

6. 塵芥総排出量の推移

単位：〔t〕

区分 年度	家庭系一般廃棄物					事業系一般廃棄物			合計
	可燃系		不燃系		小計				
	ごみ	資源ごみ	ごみ	資源ごみ		可燃ごみ	不燃ごみ	小計	
令和2年度	3,183	433	281	126	4,023	2,551	49	2,600	6,623
3	3,166	429	251	122	3,968	2,310	44	2,354	6,321
4	3,118	427	243	121	3,909	2,307	40	2,347	6,257

※可燃系資源ごみ：廃プラ、ペットボトル、紙類など　　資料：市民環境課

※不燃系資源ごみ：アルミ缶、スチール缶、びん類

7. 合併浄化槽の設置状況

単位：〔基〕

区分 年度	合併処理浄化槽		
	住居	非住居	計
令和2年度	75	9	84
3	166	7	173
4	160	11	171

資料：市民環境課

8.　国民健康保険の被保険者と保険税

単位：〔戸、人、円〕

区分 / 年度		被保険者数		保険税調定額	一世帯当たり保険税			被保険者一人平均保険税
		世帯	被保険者	（千円）	最高	最低	平均	
令和2年度	医療	3,321	5,103	264,213	630,000	15,200	79,558	51,776
	後期支援	3,321	5,103	80,361	190,000	3,900	24,198	15,748
	介護	1,479	1,747	27,620	170,000	4,200	18,675	15,810
3	医療	3,256	4,947	263,087	630,000	15,300	80,801	53,181
	後期支援	3,256	4,947	80,040	190,000	3,900	24,582	16,180
	介護	1,393	1,631	25,821	170,000	4,200	18,536	15,831
4	医療	3,201	4,785	257,649	650,000	15,300	80,490	53,845
	後期支援	3,201	4,785	84,139	200,000	4,000	26,285	17,584
	介護	1,304	1,523	27,245	170,000	4,300	20,893	17,889

資料：税務課

9.　国民健康保険の給付状況

単位：〔件、千円〕

区分 / 年度	療養諸費					高額療養費		その他の給付	
	件数	費用額	保険者負担	被保険者負担	公費負担	件数	支給額	助産給付	葬祭給付
令和2年度	96,129	2,682,415	1,959,285	628,990	94,140	5,205	326,009	2,945	740
3	95,915	2,646,462	1,947,958	606,539	91,965	5,252	318,567	2,068	700
4	94,177	2,562,213	1,886,641	579,259	96,313	5,198	296,575	2,100	660

資料：健康増進課

10.　大川診療所の利用状況

単位：〔日、人〕

年度 / 区分	令和元年度	2	3	4
診療日数	234	240	241	242
延患者数	1,397	1,339	1,148	946
1日当たり患者数	5.97	5.58	4.76	3.91

資料：大川診療所

11. 介護保険料段階別第1号被保険者数

単位：〔人〕

区　分	令和2年度		令和3年度		被保険者				備考
	保険料率	月額保険料（円）	保険料率	月額保険料（円）	令和2年4月1日		令和3年4月1日		
					人数	割合（%）	人数	割合（%）	
第1段階	0.300	1,800	0.300	1,860	1,871	23.07	1,789	22.11	
第2段階	0.500	3,000	0.500	3,100	1,447	17.84	1,454	17.97	
第3段階(特例)						0.00		0.00	
第3段階	0.700	4,200	0.700	4,340	1,023	12.61	1,069	13.21	
第4段階(特例)						0.00		0.00	
第4段階	0.90	5,400	0.90	5,580	541	6.67	498	6.15	
第5段階	1.00	6,000	1.00	6,200	977	12.05	947	11.70	令和2年度、令和3年度保険料基準額
第6段階	1.20	7,200	1.20	7,440	1,109	13.67	1,145	14.15	
第7段階	1.30	7,800	1.30	8,060	685	8.45	780	9.64	
第8段階	1.50	9,000	1.50	9,300	244	3.00	204	2.52	
第9段階	1.70	10,200	1.70	10,540	214	2.64	207	2.56	
合　計					8,111	99.99	8,093	100.01	

資料：税務課

12. 認 定 者 数 の 推 移

単位：〔人〕

年度	月		4	5	6	7	8	9	10	11	12	1	2	3	月平均
令和3年度	住民登録者数		19,610	19,575	19,563	19,530	19,505	19,469	19,427	19,384	19,347	19,314	19,289	19,260	19,439
	住民登録高齢者数		8,153	8,157	8,157	8,156	8,164	8,174	8,171	8,167	8,171	8,179	8,182	8,174	8,167
	第1号被保険者数		8,092	8,098	8,100	8,099	8,105	8,116	8,110	8,110	8,116	8,123	8,126	8,118	8,109
		要支援1	157	167	177	175	172	174	170	171	168	166	168	172	170
		要支援2	180	178	180	180	181	181	189	184	185	184	181	180	182
		要介護1	410	401	390	390	383	378	373	376	378	383	383	382	386
		要介護2	295	300	296	295	296	300	299	303	302	302	308	300	300
		要介護3	277	272	283	285	282	279	289	284	288	285	293	285	284
		要介護4	252	262	259	255	249	258	256	254	257	257	249	261	256
		要介護5	210	208	208	215	215	214	206	200	199	196	198	196	205
		合計	1,781	1,788	1,793	1,795	1,778	1,784	1,782	1,772	1,777	1,773	1,780	1,776	1,782
令和4年度	住民登録者数		19,135	19,116	19,099	19,087	19,075	19,025	19,000	18,962	18,946	18,914	18,882	18,878	19,010
	住民登録高齢者数		8,160	8,162	8,151	8,142	8,135	8,116	8,098	8,093	8,084	8,071	8,064	8,055	8,111
	第1号被保険者数		8,103	8,105	8,095	8,088	8,078	8,062	8,043	8,039	8,026	8,016	8,005	7,996	8,055
		要支援1	174	176	169	173	171	170	178	184	186	187	187	185	178
		要支援2	184	179	184	188	189	190	188	187	187	185	182	179	185
		要介護1	384	375	380	370	367	367	371	373	364	362	360	354	369
		要介護2	297	297	297	302	304	297	298	290	288	286	286	275	293
		要介護3	278	286	284	277	281	267	256	254	251	255	249	250	266
		要介護4	268	261	265	263	256	260	257	266	268	274	276	282	266
		要介護5	191	190	184	183	183	185	184	181	193	191	185	193	187
		合計	1,776	1,764	1,763	1,756	1,751	1,736	1,732	1,735	1,737	1,740	1,725	1,718	1,744

資料：介護長寿課

13. 介護サービス給付の状況

単位：〔円〕

区分	年度 / 給付費名	令和3年度(令和2年4月から令和3年3月までの支給分)						令和4年度(令和3年4月から令和4年3月までの支給分)					
		介護給付			介護予防給付			介護給付			介護予防給付		
	サービスの種類	支給件数	費用額	給付額	支給件数	費用額	給付額	支給件数	費用額	給付額	支給件数	費用額	給付額
居宅介護（予防）サービス給付費	訪問介護	2,261	90,687,049	80,524,231	－	－	－	2,226	92,419,065	82,732,572	－	－	－
	訪問入浴介護	140	11,315,260	10,183,734	0	0	0	156	13,651,764	12,400,614	0	0	0
	訪問看護	1,393	52,058,437	46,179,164	204	5,209,090	4,688,181	1,404	51,847,488	46,648,512	255	6,244,777	5,674,896
	訪問リハビリテーション	305	9,675,230	8,686,345	70	2,077,270	1,869,543	302	12,391,276	7,706,691	83	2,888,736	2,331,855
	通所介護	2,477	179,107,705	159,725,612	－	－	－	2,414	165,432,178	162,967,067	－	－	－
	通所リハビリテーション	2,611	202,569,420	181,592,276	491	20,583,700	18,525,330	2,439	174,754,370	163,298,232	414	15,829,796	15,261,588
	福祉用具貸与	5,744	91,524,700	81,798,466	1,523	13,053,750	11,741,609	5,531	91,292,963	82,248,761	1,830	15,804,499	14,337,279
	短期入所生活介護	769	67,497,175	60,061,009	2	82,230	74,007	707	59,966,968	53,817,442	6	216,806	196,506
	短期入所療養介護（老健）	302	19,132,920	17,205,814	0	0	0	320	18,652,719	16,721,350	0	0	0
	短期入所療養介護（療養型）	2	79,030	71,127	0	0	0	3	197,088	180,027	0	0	0
	特定診療費	2	9,840	8,856	0	0	0	2	21,080	20,556	0	0	0
	居宅療養管理指導	1,586	8,370,240	7,468,394	116	622,840	552,262	1,624	8,423,638	7,677,277	133	865,958	608,834
	特定施設入所者生活介護	1,018	210,697,399	186,470,418	60	4,313,830	3,769,187	1,013	208,273,444	187,664,237	112	8,247,036	7,342,364
	福祉用具購入	113	2,689,216	2,401,232	39	745,400	665,889	107	2,336,043	2,104,221	52	1,106,913	997,715
	住宅改修	91	4,928,550	4,353,761	58	4,362,450	3,873,833	99	5,574,313	5,069,383	57	3,424,712	3,081,775
	サービス計画給付	7,505	112,560,601	112,560,601	1,874	8,377,710	8,377,710	7,173	110,924,500	110,924,500	2,120	9,528,600	9,528,600
	小計	26,319	1,062,902,772	959,291,040	4,437	59,428,270	54,137,551	25,520	1,016,158,897	942,181,442	5,062	64,157,833	59,361,412
地域密着介護サービス給付費	認知症対応型通所介護	0	0	0	0	0	0	0	0	0	0	0	0
	小規模多機能型居宅介護	879	189,715,070	170,491,064	73	5,312,810	4,781,529	838	182,130,600	162,695,985	72	5,169,539	4,691,943
	認知症対応型共同生活介護	973	259,002,700	232,526,754	0	0	0	942	248,391,369	224,550,167	3	652,613	598,257
	地域密着型介護老人福祉施設入所者生活介護	702	217,829,690	195,310,959	0	0	0	676	207,940,877	188,269,708	0	0	0
	地域密着型通所介護	550	38,692,550	34,582,774	0	0	0	464	28,153,605	25,489,150	0	0	0
	定期巡回・随時対応型訪問介護看護	12	3,489,790	3,140,811	0	0	0	12	3,506,771	3,181,005	0	0	0
	小計	3,116	708,729,800	636,052,362	73	5,312,810	4,781,529	2,932	670,123,222	604,186,015	75	5,822,152	5,290,200
施設介護サービス給付費	介護老人福祉施設	1,451	408,541,147	366,975,406	－	－	－	1,438	408,893,067	369,988,172	－	－	－
	介護老人保健施設	2,322	741,061,746	665,107,746	－	－	－	2,165	687,363,805	622,114,730	－	－	－
	介護療養型医療施設	0	0	0	－	－	－	0	0	0	－	－	－
	特定診療費	0	0	0	－	－	－	0	0	0	－	－	－
	介護医療院	245	93,865,490	84,441,429	－	－	－	272	107,580,127	94,150,645	－	－	－
	特定診療費	245	11,244,290	10,112,281	－	－	－	272	7,489,350	11,172,875	－	－	－
	小計	4,263	1,254,712,673	1,126,636,862	－	－	－				－	－	－
高額介護(予防)サービス費		6,616	－	77,622,824	72	－	54,326	6,444	－	76,934,279	28	－	25,277
特定入所者介護(予防)サービス費		4,297	－	126,345,193	1	－	11,424	4,186	－	109,839,955	3	－	31,387
高額医療合算介護(予防)サービス費		308	－	7,099,679	3	－	6,540	282	－	5,852,346	7	－	36,545
審査支払手数料		37,442	2,695,824	2,695,824	－	－	－	36,955	2,660,760	2,660,760	－	－	－
合計		44,919	3,029,041,069	2,935,743,784	4,586	64,741,080	58,991,370	39,364	1,688,942,879	1,741,654,797	5,175	69,979,985	64,744,821
月平均値		3,743	252,420,089	244,645,315	382	5,395,090	4,915,948	3,280	140,745,240	145,137,900	431	5,831,665	5,395,402
介護,介護予防の保険給付費総額		2,994,735,154		同左の月平均額		249,561,263		1,806,399,618		同左の月平均額		150,533,302	

※地域密着型通所介護は平成28年4月から実施。
※施設介護サービス給付費は要介護給付のみ。
※介護予防サービス給付のうち、訪問型（訪問介護）及び通所型（通所介護）は、平成29年4月から総合事業に移行。
※介護療養型資料施設は、平成30年4月から創設された介護医療院に移行。経過措置期間は令和6年3月まで。
※審査支払手数料は要介護給付、要支援給付の区分なし。

資料：介護長寿課

民　生・労　働

1.　国民年金の適用状況

単位：[人]

区分 / 年度	適用被保険者数						
	総数	第1号		任意加入		第3号	
		男	女	男	女	男	女
令和元年度	2,635	1,015	831	6	8	30	745
2	2,527	964	801	6	13	28	715
3	2,353	918	739	5	14	23	654
4	2,268	898	717	4	13	24	612

資料：市民環境課

2.　国民年金保険料の免除状況

単位：[人、%]

区分 / 年度	保険料免除者数								
	総数	法定免除		申請免除		学生納付特例		納付特例	
		免除者	免除率(%)	免除者	免除率(%)	免除者	免除率(%)	免除者	免除率(%)
令和元年度	1,029	266	14.4	525	28.5	171	9.3	67	3.6
2	1,023	262	14.8	526	29.8	160	9.1	75	4.2
3	965	271	16.4	516	31.1	114	6.9	64	3.9
4	960	268	16.6	485	30.1	129	8.0	78	4.8

※納付猶予対象年齢:50歳未満

資料：市民環境課

3. 社 会 福 祉

（1） 社会福祉施設等

単位：[人]

施設区分	経営区分	施設名		入所人員 定員	入所人員 現員	入所人員 入所率（%）	従事者数	保育士又は介護人の数
児童福祉施設（保育所等）	市立	みなみ保育園		60	40	66%	15	10
	社会福祉法人	阿光保育園		70	62	88%	25	17
		蓮華保育園		80	76	95%	18	13
		みどりが丘保育園		40	42	105%	17	11
		文旦保育園		70	66	94%	23	16
		おりた保育園		50	55	110%	23	14
	学校法人	阿久根めぐみこども園		90	97	107%	39	28
		あくね園		125	118	94%	35	21
	計			585	556	95%	195	130
児童福祉施設（児童発達支援センター）	市立	阿久根市子ども発達支援センターこじか		20	21		14	10
	社会福祉法人	あいわの里子ども療育センター		24	61		22	16
	計			44	82		36	26
老人福祉施設	社会福祉法人	聖園老人ホーム		60	60	100%	30	30
		盲養護老人ホームはすのみ		50	50	100%	31	31
	計			110	110	100%	61	61
障がい者支援施設	社会福祉法人	障害者支援施設あいわの里支援センター	入所	50	49	98%	45	31
		グループホームふたば	入所	10	7	70%	4	3
		福祉ホームふたば	入所	7	5	71%	4	3
	計			67	61	91%	53	37
障がい福祉サービス事業所	社会福祉法人	障害者支援施設あいわの里支援センター	通所	20	26	130%	7	6
		あいわの里アネックスセンター	通所	10	11	110%	10	10
		デイハウスふたば脇本	通所	36	42	116%	14	11
		デイハウスふたば折多	通所	32	30	93%	15	14
	特定非営利活動法人	さぽーとすてーしょんどら	通所	20	20	100%	6	5
	株式会社	株式会社 しおかぜ	通所	20	24	120%	13	10
	合同会社	グッドフィールド	通所	20	26	130%	11	9
	計			158	179	113%	76	65
障がい児通所支援事業所	社会福祉法人	あいわの里子ども療育センター	通所	6	11		7	6
		あいわの里アネックスセンター	通所	10	19		6	5
	特定非営利活動法人	放課後デイサービスえ～る	通所	10	33		7	4
	一般社団法人	キッズインステップ	通所	10	18		9	8
	計			36	81		29	23

令和5年10月1日現在　　資料：福祉課、介護長寿課

（2） 身体障害者手帳交付件数

単位：[人]

区分	1級	2級	3級	4級	5級	6級	計
視覚障がい	44	30	7	1	7	9	98
聴覚障がい	3	32	17	21	1	77	151
言語障がい	1	1	3	3	0	0	8
肢体障がい	142	138	122	180	64	59	705
内部障がい	225	5	67	123	0	0	420
計	415	206	216	328	72	145	1,382

令和5年3月31日現在　　資料：福祉課

4. 高 齢 者 福 祉

（1） 高齢者人口等

単位：[人]

区分 / 年度	65歳以上人口（住民基本台帳）	老人クラブ
令和2年度	8,179	946
3	8,171	716
4	8,098	532

各年10月1日現在　　資料：介護長寿課

（老人クラブ：各年4月1日現在）

（2） 要援護者・家族介護

単位：[人]

区分 / 年度	65歳以上 高齢者比率（%）	独居老人 男	独居老人 女	独居老人 計	高齢夫婦のみ世帯数	高齢者のみ世帯数	要援護者台帳登録者数	家族介護手当受給者数
令和2年度	41.0	847	1,991	2,838	1,590	120	836	87
3	42.1	893	2,015	2,908	1,587	106	705	89
4	42.6	928	2,005	2,933	1,580	96	668	100

各年10月1日現在（高齢化比率、独居老人、高齢者夫婦のみ世帯、高齢者のみ世帯）　　資料：介護長寿課

（3） 長寿祝金の支給状況

単位：[人、円]

区分 / 年度	支給対象者 年齢	支給対象者 対象者	支給額 小計	支給額 祝金額	100歳到達者	
令和元年度	80歳	250	1,250,000	5,000	11	550,000
	88歳	202	2,020,000	10,000		
	101歳以上	10	200,000	20,000		
	合計	462	3,470,000	－		
2	80歳	278	1,390,000	5,000	15	750,000
	88歳	219	2,190,000	10,000		
	101歳以上	0	0	0		
	合計	497	3,580,000	－		
3	80歳	303	1,515,000	5,000	16	800,000
	88歳	235	2,350,000	10,000		
	101歳以上	0	0	0		
	合計	538	3,865,000	－		
4	80歳	270	1,350,000	5,000	13	650,000
	88歳	204	2,040,000	10,000		
	101歳以上	0	0	0		
	合計	474	3,390,000	－		

資料：介護長寿課

5. 生活保護費の支出状況

単位：[人、千円]

区分	年度	令和元年度	2	3	4
生活	世帯数	1,249	1,285	1,257	1,220
	人員	1,672	1,638	1,541	1,478
	扶助費	66,246	67,814	67,848	64,812
住宅	世帯数	725	745	753	743
	人員	1,056	1,038	963	930
	扶助費	14,058	13,771	13,551	12,895
教育	世帯数	72	54	42	48
	人員	138	102	66	60
	扶助費	1,351	990	626	428
出産	世帯数	0	0	1	0
	人員	0	0	1	0
	扶助費	0	0	403	0
生業	世帯数	45	16	11	24
	人員	58	28	11	24
	扶助費	519	242	163	198
葬祭	世帯数	0	1	2	5
	人員	0	1	2	5
	扶助費	0	153	295	861
就労自立給付金	世帯数	2	0	0	2
	人員	2	0	0	5
	扶助費	43	0	0	185
小計	世帯数	2,093	2,101	2,066	2,042
	人員	2,926	2,807	2,584	2,502
	扶助費	82,217	82,970	82,886	79,379
医療	世帯数	1,313	1,328	1,379	1,346
	人員	1,646	1,691	1,618	1,561
	扶助費	211,669	189,773	236,683	204,667
介護	世帯数	252	249	202	194
	人員	252	250	202	194
	扶助費	13,266	13,835	12,114	13,014
計	世帯数	3,658	3,678	3,647	3,582
	人員	4,824	4,748	4,404	4,257
	扶助費	307,152	286,578	331,683	297,060

資料：福祉課

6.　一般職業紹介状況

単位：［人］

区分／年度	新規求人数	新規求職申込数			求人倍率		就職件数		
		男	女	計	新　規	有　効	男	女	計
令和元年度	9,022	1,743	2,483	4,229	2.13	1.43	933	1,260	2,193
2	9,023	1,744	2,207	3,952	2.28	1.30	787	1,089	1,876
3	10,074	1,742	2,080	3,822	2.64	1.68	810	1,060	1,870
4	10,642	1,805	2,277	4,086	2.60	1.63	855	1,101	1,957

※数値は出水職安（出水市、阿久根市、長島町）管内　　資料：出水公共職業安定所

※ハローワークでは性別の記入が無くとも求職を受理することとしているため、男女の合計数と総数が一致しない場合もある。

7. 雇用保険適用・給付状況

単位：〔か所、人、千円〕

区分／年度	適用事業所数	被保険者数	受給者実人数	支給総額	就職促進給付				求職者給付			
					常用就職支度金		再就職手当		高齢者求職者給付		短期特例求職者給付	
					支給人員	支給金額	支給人員	支給金額	実人員	支給金額	支給人員	支給金額
令和元年度	1,502	20,698	3,569	380,110	3	395	455	154,648	245	45,167	32	5,022
2	1,520	20,606	4,960	570,257	3	459	391	138,001	296	58,375	29	4,400
3	1,541	20,723	3,702	421,818	3	335	366	123,642	313	62,384	17	2,237
4	1,558	20,600	4,252	497,029	3	549	410	148,125	376	71,651	18	2,588

※数値は出水職安（出水市、阿久根市、長島町）管内　　資料：出水公共職業安定所

※適用事業所数及び被保険者数は平均値である。

８．シルバー人材センター事業運営の状況

（1） 事業実績及び会員数

単位：[人、件、日、円]

区分 / 年度	会員数			契約件数	就業延日数	契約金額
	男	女	計			
令和元年度	110	60	170	1,941	9,813	56,296,553
2	105	65	170	1,860	9,248	52,675,563
3	104	69	173	1,749	8,902	50,384,177
4	106	65	171	1,802	9,395	51,110,925

資料：（公社）阿久根市シルバー人材センター

（2） 公共・民間別事業実績

単位：[件、日、円]

区分 / 年度	公民別	契約件数	就業延日数	契約金額
令和元年度	公共	97	1,733	11,041,874
	民間企業	438	4,436	22,599,991
	個人家庭	1,406	3,644	22,654,688
	計	1,941	9,813	56,296,553
2	公共	99	1,610	10,892,913
	民間企業	428	4,264	20,238,361
	個人家庭	1,333	3,374	21,544,289
	計	1,860	9,248	52,675,563
3	公共	98	1,687	10,750,302
	民間企業	370	4,033	18,626,450
	個人家庭	1,281	3,182	21,007,425
	計	1,749	8,902	50,384,177
4	公共	205	2,435	13,227,426
	民間企業	333	3,643	16,444,386
	個人家庭	1,264	3,317	21,439,113
	計	1,802	9,395	51,110,925

資料：（公社）阿久根市シルバー人材センター

（3） 事業実績及び会員数（派遣）

単位：［人、件、日、円］

区分 / 年度	会員数			契約件数	就業延日数	契約金額
	男	女	計			
令和元年度	51	26	77	70	2,401	11,381,966
2	50	28	78	75	2,517	13,031,659
3	55	29	84	84	2,330	11,752,572
4	55	23	78	81	1,869	10,974,809

資料：（公社）阿久根市シルバー人材センター

（4） 公共・民間別事業実績（派遣）

単位：［件、日、円］

区分 / 年度	公民別	契約件数	就業延日数	契約金額
令和元年度	公共	31	1,218	6,188,804
	民間企業	39	1,183	5,193,162
	個人家庭	0	0	0
	計	70	2,401	11,381,966
2	公共	12	844	4,635,416
	民間企業	63	1,673	8,396,243
	個人家庭	0	0	0
	計	75	2,517	13,031,659
3	公共	12	858	4,668,814
	民間企業	72	1,472	7,083,758
	個人家庭	0	0	0
	計	84	2,330	11,752,572
4	公共	12	841	5,354,852
	民間企業	69	1,028	5,619,957
	個人家庭	0	0	0
	計	81	1,869	10,974,809

資料：（公社）阿久根市シルバー人材センター

選　挙　・　議　会

1.　投票区別　・　男女別有権者数

単位：[人]

投票区	投票所	選挙人名簿登録者数			投票区の区域
		男	女	計	
1	保健センター	1,517	1,680	3,197	潟、大丸、倉津、遠見ヶ岡、波留
2	本町公民館	350	394	744	町、高松、浜
3	コミュニティ新町	618	790	1,408	上野、新町、寺山
4	陸上競技場管理棟	1,100	1,196	2,296	段、大尾、中村、浦、牧内、東牧内
5	旧大川中学校	184	235	419	的場、中屋敷、仲仁田、川畑中
6	旧尻無児童館	205	228	433	尻無
7	牛之浜区集落センター	157	203	360	牛之浜
8	飛松公民館	366	441	807	大川島、馬見塚、飛松、枦、落、高之口
9	佐潟集会施設	105	112	217	佐潟
10	遠矢区会公民館	312	354	666	遠矢、山下馬場
11	尾崎地区集会施設	88	109	197	弓木野、尾崎
12	鶴川内地区集会施設	323	338	661	長野、横手、宮原、羽田、栫、桑原城下、桑原城上、長谷、木佐木野、尾原、米次、田代中、田代下
13	折多地区集会施設	671	741	1,412	内田、大下、丸内、陳之尾、大林、折口東、牟田、永田下、永田上、筒田
14	桐野下公民館	159	176	335	桐野上、桐野下
15	脇本地区公民館	699	765	1,464	脇本馬場、脇本浜、下村、上原、槝之浦東、槝之浦西、大漉、小漉、八郷
16	瀬之浦上公民館	339	373	712	大渕川、瀬之浦上、瀬之浦下、古里、松ヶ根
17	大谷公民館	400	422	822	深田、黒之浜、大谷、黒之上
合計		7,593	8,557	16,150	

令和5年12月1日登録日現在　　資料：選挙管理委員会事務局

2.　公職選挙の有権者・投票者・投票率

（1）選挙人名簿登録者の推移

単位：[人]

年次	男	女	計
令和元年	8,215	9,389	17,604
2	8,054	9,229	17,283
3	7,919	9,026	16,945
4	7,740	8,807	16,547
5	7,616	8,590	16,206

各年9月1日登録日現在　　資料：選挙管理委員会事務局

（2） 市長選挙

単位 ： ［人、％］

投 票 日	有 権 者			投 票 者			投 票 率			備 考
	男	女	計	男	女	計	男	女	計	
平成26.12.21	8,653	10,113	18,766	5,619	6,503	12,122	64.94	64.30	64.60	
30.12.23	8,241	9,488	17,729	5,914	6,789	12,703	71.76	71.55	71.65	
令和4.12.18	7,669	8,697	16,366	5,140	5,793	10,933	67.02	66.61	66.80	

資料：選挙管理委員会事務局

（3） 市議会議員選挙

単位 ： ［人、％］

投 票 日	有 権 者			投 票 者			投 票 率			備 考
	男	女	計	男	女	計	男	女	計	
平成27.4.26	8,517	9,971	18,488	6,227	7,350	13,577	73.11	73.71	73.44	
31.4.21	8,092	9,332	17,424	5,546	6,356	11,902	68.54	68.11	68.31	
令和5.4.23	7,527	8,523	16,050	4,948	5,538	10,486	65.74	64.98	65.33	

資料：選挙管理委員会事務局

（4） 県知事選挙

単位 ： ［人、％］

投 票 日	有 権 者			投 票 者			投 票 率			備 考
	男	女	計	男	女	計	男	女	計	
平成24.7.8	8,842	10,395	19,237	4,731	5,426	10,157	53.51	52.20	52.80	
28.7.10	8,561	9,999	18,560	5,285	6,005	11,290	61.73	60.06	60.83	
令和2.7.12	7,953	9,175	17,128	4,640	5,203	9,843	58.34	56.71	57.47	

資料：選挙管理委員会事務局

（5） 県議会議員選挙

単位 ： ［人、％］

投 票 日	有 権 者			投 票 者			投 票 率			備 考
	男	女	計	男	女	計	男	女	計	
平成27.4.12	8,532	9,983	18,515	4,607	5,171	9,778	54.00	51.80	52.81	
31.4.7	8,164	9,399	17,563	無投票						
令和5.4.9	7,577	8,574	16,151	無投票						

資料：選挙管理委員会事務局

（6） 衆議院議員選挙

単位 ： ［人、%］

投票日	有権者			投票者			投票率			備考
	男	女	計	男	女	計	男	女	計	
平成29.10.22	8,478	9,799	18,277	5,459	6,039	11,498	64.39	61.63	62.91	小選挙区選挙
〃	8,478	9,799	18,277	5,459	6,039	11,498	64.39	61.63	62.91	比例区選挙
令和3.10.31	7,878	9,006	16,884	5,093	5,523	10,616	64.65	61.33	62.88	小選挙区選挙
〃	7,878	9,006	16,884	5,092	5,522	10,614	64.64	61.31	62.86	比例区選挙

資料：選挙管理委員会事務局

（7） 参議院議員選挙

単位 ： ［人、%］

投票日	有権者			投票者			投票率			備考
	男	女	計	男	女	計	男	女	計	
令和元.7.21	8,289	9,491	17,780	4,215	4,504	8,719	50.85	47.46	49.04	選挙区
〃	8,289	9,491	17,780	4,215	4,503	8,718	50.85	47.44	49.03	比例代表
4.7.10	7,799	8,872	16,671	4,280	4,677	8,957	54.88	52.72	53.73	選挙区
〃	7,799	8,872	16,671	4,278	4,677	8,955	54.85	52.72	53.72	比例代表

資料：選挙管理委員会事務局

（8） その他の選挙

ア 漁業調整委員会委員選挙

単位 ： ［人、%］

投票日	有権者			投票者			投票率			備考
	男	女	計	男	女	計	男	女	計	
	法人			法人			法人			
平成27.10.15	160	40	202	無投票						補欠選挙
	2									
28.8.3	158	39	199	108	24	134	68.35	61.54	67.34	
	2			2			100.00			
法改正により平成30年12月14日公選制廃止										

資料：選挙管理委員会事務局

イ 農業委員会委員選挙

単位 ： ［人、%］

投票日	有権者			投票者			投票率			備考
	男	女	計	男	女	計	男	女	計	
平成23.7.10	720	541	1,261	590	410	1,000	81.94	75.79	79.30	
26.7.6	634	492	1,126	無投票						
法改正により平成28年4月1日公選制廃止										

資料：選挙管理委員会事務局

ウ 最高裁判所裁判官国民審査

単位 ： ［人、%］

投票日	有権者			投票者			投票率			備考
	男	女	計	男	女	計	男	女	計	
平成29.10.22	8,469	9,784	18,253	5,455	6,037	11,492	64.41	61.70	62.96	
令和3.10.31	7,871	8,992	16,863	5,089	5,521	10,610	64.66	61.40	62.92	

資料：選挙管理委員会事務局

3. 議会構成

議員定数	条例定数	現在数		
	14人	14人		
常任委員会	総務文教	産業厚生	広報広聴	予算
	7人	7人	6人	13人
政党別分野	無所属	日本共産党		
	13人	1人		

令和5年12月末現在　　資料：議会事務局

※昭和57年6月25日：定数26人を24人に改正
　平成 9年9月16日：定数24人を22人に改正
　平成17年3月25日：定数22人を16人に改正
　平成31年1月17日：定数16人を15人に改正
　令和 5年3月13日：定数15人を14人に改正

4. 市議会開催状況

年次	開催回数		会議日数		議案件数			請願・陳情件数	
	定例会	臨時会	本会議	委員会	提出	可と決したもの	修正可決	受理	採択
令和3年	4	2	19	86	69	69	0	6	2
令和4年	4	3	18	94	64	64	0	16	4
令和5年	4	2	18	72	92	92	0	12	2

※委員会の会議日数は、各委員会（特別委員会含む）ごとの延べ日数　　資料：議会事務局

5. 歴代議長、副議長

議長			副議長		
歴順	氏名	就任年月日	歴順	氏名	就任年月日
初代	牧内甚吉	昭和27年 4月 1日	初代	花田末吉	昭和27年 4月 1日
2	〃	30. 5. 8	2	大石六蔵	29. 3. 31
3	江良英千代	32. 6. 13	3	濱上信久	30. 5. 8
4	坂元善文	34. 5. 13	4	江良英千代	31. 5. 8
5	白濵貫徳	36. 11. 13	5	坂元善文	32. 6. 13
6	坂元善文	38. 5. 6	6	船元金吾	34. 5. 13
7	〃	42. 5. 6	7	枦庄右衛門	35. 5. 4
8	平國正冨	44. 11. 17	8	平石正美	38. 5. 6
9	〃	46. 5. 6	9	〃	42. 5. 6
10	牛之濵水雄	50. 5. 6	10	牛之濱林矢	46. 5. 6
11	大田繁	54. 5. 7	11	中津濵實	50. 5. 6
12	〃	56. 5. 7	12	冨吉福蔵	54. 5. 7
13	梶尾孫兵衛	58. 5. 6	13	恒吉金喜	56. 5. 7
14	冨吉福蔵	60. 5. 7	14	奥平慶蔵	58. 5. 6
15	迫口保雄	62. 5. 7	15	冨吉福蔵	59. 6. 7
16	若松冨春	平成元. 5. 10	16	山田政	60. 5. 7
17	冨吉福蔵	元. 12. 28	17	中村健一	62. 5. 7
18	若松冨春	2. 6. 11	18	京田勇	平成元. 5. 10
19	〃	3. 12. 20	19	平田修二	元. 12. 28
20	平田修二	5. 12. 24	20	築地新格	3. 12. 20
21	〃	7. 12. 24	21	畠中保	5. 12. 24
22	〃	9. 12. 24	22	鶴薗辰男	7. 12. 24
23	築地新格	11. 12. 24	23	谷口繁	9. 12. 24
24	若松冨春	13. 6. 11	24	山田勝	11. 12. 24
25	山田勝	13. 12. 25	25	西田孝義	13. 12. 25
26	京田道弘	15. 12. 22	26	田上正	15. 12. 22
27	〃	17. 12. 26	27	庵重人	17. 12. 26
28	庵重人	19. 12. 21	28	児玉賢一郎	19. 12. 21
29	京田道弘	20. 9. 29	29	鳥飼光明	21. 4. 17
30	濵之上大成	21. 4. 17	30	木下孝行	23. 5. 11
31	〃	23. 5. 11	31	中面幸人	25. 5. 13
32	〃	25. 5. 13	32	岩﨑健二	27. 5. 8
33	木下孝行	27. 5. 8	33	野畑直	29. 5. 15
34	〃	29. 5. 15	34	仮屋園一徳	令和元. 5. 10
35	野畑直	令和元. 5. 10	35	濵﨑國治	3. 5. 10
36	〃	3. 5. 10	36	岩﨑健二	5. 1. 27
37	仮屋園一徳	5. 5. 9	37	濵田洋一	5. 5. 9

資料：議会事務局

行　政　・　財　政

1. 市職員数

単位：[人]

年度・区分 / 部所	令和２年度			３			４			５		
	男	女	計	男	女	計	男	女	計	男	女	計
市長部局	120	49	169	125	48	173	123	51	174	122	52	174
水道課	7	2	9	6	2	8	6	1	7	6	1	7
教育委員会	18	4	22	14	4	18	18	3	21	17	4	21
選管事務局	1	0	1	1	0	1	1	0	1	1	0	1
公平委員会事務局	(1)	(1)	(2)	(1)	(1)	(2)	(1)	(1)	(2)	(1)	(1)	(2)
監査事務局	1	1	2	1	1	2	1	1	2	1	1	2
農業委員会事務局	4	0	4	4	0	4	4	0	4	3	0	3
議会事務局	4	0	4	4	0	4	4	0	4	4	0	4
合計	155	56	211	155	55	210	157	56	213	154	58	212

各年4月1日現在　　資料：総務課

2. 市職員1人当たり人口、職種内訳

単位：[人]

区分 / 年度	住民登録人口	市職員1人当たり人口	職員数		職種内訳			平均年齢
			総数	増減	一般行政職	技能労務職	その他の職	（歳）
令和2年度	20,009	94.8	211	1	175	0	36	41.2
3	19,610	93.4	210	△ 1	172	0	38	40.8
4	19,135	89.8	213	3	178	0	35	40.2
5	18,743	88.4	212	△ 1	177	0	35	41.0

各年4月1日現在　　資料：総務課

※増減欄は前年度に対する数値

3. 市行政機構図

- 市長
  - 副市長
    - 総務課
      - 職員係
      - 秘書広報係
      - 行政係
      - 危機管理係
      - 情報管理係
      - 消防係
    - 財政課
      - 財政係
      - 管財係
      - 財産活用推進係
    - 企画調整課
      - 企画調整係
      - 地域振興係
      - 統計調査係
    - 税務課
      - 管理係
      - 滞納整理係
      - 課税係
      - 固定資産税係
    - 福祉課（福祉事務所）
      - 福祉係
      - 保護係
      - 児童福祉係
    - 保育所
      - みなみ保育園
    - 健康増進課
      - 国保係
      - 保健予防係
      - 新型コロナウイルスワクチン接種対策係
    - 介護長寿課
      - 高齢者支援係
      - 介護保険係
      - 地域包括支援係
    - 大川診療所
      - 管理係
    - 市民環境課
      - 住民年金係
      - 環境対策係
    - 三笠支所
      - 庶務係
      - 戸籍係
    - 大川出張所
      - 庶務係
    - 農政課
      - 農政管理係
      - 農村振興係
    - 農村環境改善センター
      - 管理係
    - 水産林務課
      - 水産係
      - 林務係
    - 商工観光課
      - 商工振興係
      - 観光推進係
      - ふるさと納税推進係
    - 都市建設課
      - 管理係
      - 建設係
      - 維持係
      - 都市計画係
      - 建築係
      - 住宅対策係
    - 市民交流センター
  - 会計管理者
    - 会計課
      - 会計係
  - 水道課
    - 管理係
    - 工務係

- 教育委員会
  - 教育長
    - 教育総務課
      - 総務係
      - 管理施設係
    - 学校教育課
      - 指導係
      - 管理係
    - 生涯学習課
      - 社会教育係
      - 文化係
    - スポーツ推進課
      - スポーツ係
      - 国体係
    - 学校給食センター
      - 管理係
- 農業委員会事務局
  - 管理係
- 監査事務局
- 公平委員会事務局
- 選挙管理委員会事務局
  - 管理係
- 議会事務局
  - 庶務係
  - 議事係

令和5年4月1日現在

4. 歴代三役

(1) 市 長

歴 順	氏 名	就 任 年 月 日
初代	松 田 進	昭和27年4月1日
2	〃	30. 5. 1
3	丹 宗 忠	34. 5. 1
4	〃	38. 5. 1
5	〃	42. 5. 1
6	〃	46. 5. 1
7	坂 元 善 文	50. 2. 2
8	川 畑 強	54. 2. 2
9	〃	58. 2. 2
10	〃	62. 2. 2
11	新 枦 勝 記	63. 9. 11
12	〃	平成4年9月11日
13	斉 藤 洋 三	8. 9. 11
14	〃	12. 9. 11
15	〃	16. 9. 11
16	竹 原 信 一	20. 9. 11
17	〃	21. 5. 31
18	西 平 良 将	23. 1. 16
19	〃	27. 1. 16
20	〃	31. 1. 16
21	〃	令和5年1月16日

(2) 助 役 (副 市 長)

歴 順	氏 名	就 任 年 月 日
初代	松 元 末 吉	昭和27年4月1日
2	中 村 豊 治	30. 5. 1
3	江 良 英 千 代	34. 5. 13
4	〃	38. 5. 13
5	〃	42. 5. 13
6	〃	46. 5. 13
7	小 野 義 成	50. 6. 13
8	新 枦 勝 記	54. 8. 8
9	〃	58. 8. 8
10	〃	62. 8. 8
11	川 畑 文 平	63. 9. 26
12	〃	平成4年9月26日
13	川 原 實	7. 6. 5
14	古 川 仲 二	10. 4. 1
15	川 畑 裕	12. 4. 1
16	〃	16. 4. 1
17	前 村 洋 行	20. 4. 1
18	仙 波 敏 郎	22. 8. 2
19	馬 場 義 孝	23. 2. 17
20	寺 地 正 吉	25. 4. 1
21	春 原 善 幸	29. 4. 1
22	松 﨑 裕 介	令和3年4月1日
第二副市長		
1	福 島 浩	令和5年4月1日

※平成19年度から「副市長」に名称変更

(3) 収 入 役

歴 順	氏 名	就 任 年 月 日
初代	鳥 飼 重 明	昭和27年4月1日
2	〃	29. 2. 23
3	牛 之 濱 林 矢	33. 2. 1
4	羽 田 廣	37. 2. 13
5	〃	41. 2. 13
6	中 野 勝 雄	45. 3. 30
7	〃	49. 3. 30
8	高 原 茂	50. 6. 13
9	川 辺 宗 治	54. 8. 8
10	〃	58. 8. 8
11	濵 之 上 訓 衛	62. 8. 8
12	川 原 實	平成3年9月13日
13	槝 之 浦 時 義	7. 6. 20
14	宇 都 秋 夫	10. 4. 1
15	〃	14. 4. 1

※平成19年度から「会計管理者」に移行

資料 : 総務課

5. 一般会計歳入歳出決算状況

（1） 歳 入

単位：〔千円、%〕

款別＼年度	令和元年度		2		3		4	
	収入済額	構成比	収入済額	構成比	収入済額	構成比	収入済額	構成比
市税	2,031,374	15.79	2,011,130	12.72	2,003,592	13.53	2,030,494	14.42
地方譲与税	123,589	0.96	150,509	0.95	129,256	0.87	115,587	0.82
利子割交付金	1,165	0.01	1,140	0.01	984	0.01	465	0.00
配当割交付金	3,564	0.03	3,325	0.02	4,076	0.03	4,479	0.03
株式等譲渡所得割交付金	2,050	0.02	3,352	0.02	5,641	0.04	5,076	0.04
法人事業税交付金	－	－	8,328	0.05	22,600	0.15	27,858	0.20
地方消費税交付金	371,519	2.89	453,610	2.87	486,778	3.29	485,678	3.45
自動車取得税交付金	13,603	0.11	－	－	－	－	－	－
自動車税環境性能割交付金	－	－	5,044	0.03	6,831	0.05	5,176	0.04
地方特例交付金	21,867	0.17	12,279	0.08	32,214	0.22	9,775	0.07
地方交付税	4,124,292	32.06	4,247,590	26.86	4,663,571	31.50	4,615,491	32.79
交通安全対策特別交付金	2,377	0.02	2,488	0.02	2,270	0.02	1,797	0.01
分担金及び負担金	67,121	0.52	49,415	0.31	47,105	0.32	45,698	0.32
使用料及び手数料	132,325	1.03	128,466	0.81	124,123	0.84	124,255	0.88
国庫支出金	1,524,863	11.85	4,271,859	27.02	3,020,766	20.41	2,466,539	17.52
県支出金	1,079,932	8.39	1,106,458	7.00	1,188,049	8.03	1,312,354	9.32
財産収入	41,156	0.32	34,720	0.22	39,631	0.27	41,934	0.30
寄附金	212,681	1.65	214,906	1.36	242,413	1.64	515,441	3.66
繰入金	609,358	4.74	693,991	4.39	493,346	3.33	649,501	4.61
繰越金	575,509	4.47	500,239	3.16	750,177	5.07	755,319	5.37
諸収入	245,997	1.91	226,295	1.43	301,546	2.04	194,548	1.38
市債	1,680,098	13.06	1,687,626	10.67	1,238,136	8.36	668,834	4.75
合計	**12,864,440**	**100.00**	**15,812,770**	**100.00**	**14,803,105**	**100.00**	**14,076,299**	**100.00**

※自動車取得税交付金が令和元年度で終了

資料：財政課

※法人事業税交付金、自動車環境性能割交付金が令和2年度から新設

（2） 歳 出

単位 ：〔千円、%〕

款別＼年度	令和元年度		2		3		4	
	支出済額	構成比	支出済額	構成比	支出済額	構成比	支出済額	構成比
議会費	123,437	1.00	116,360	0.77	120,441	0.86	118,545	0.88
総務費	1,870,760	15.13	3,905,903	25.93	2,886,490	20.55	2,235,429	16.51
民生費	4,439,817	35.91	4,510,246	29.94	5,044,278	35.91	4,618,943	34.11
衛生費	1,480,080	11.97	1,263,432	8.39	1,006,536	7.17	946,968	6.99
労働費	15,830	0.13	14,159	0.09	12,069	0.09	12,077	0.09
農林水産業費	636,594	5.15	677,768	4.50	777,346	5.53	841,780	6.22
商工費	392,464	3.17	773,318	5.13	631,961	4.50	785,689	5.80
土木費	734,556	5.94	1,134,116	7.53	1,074,027	7.65	1,318,443	9.74
消防費	582,907	4.71	580,937	3.86	457,884	3.26	444,183	3.28
教育費	1,060,008	8.57	1,004,891	6.67	734,134	5.23	892,909	6.59
災害復旧費	28,157	0.23	101,141	0.67	188,872	1.34	76,767	0.57
公債費	999,591	8.08	980,322	6.51	1,113,749	7.93	1,250,240	9.23
諸支出金	－	－	－	－	－	－	－	－
予備費	－	－	－	－	－	－	－	－
合計	12,364,201	100.00	15,062,593	100.00	14,047,787	100.00	13,541,973	100.00

資料：財政課

６．　市税収入の推移

単位：〔千円〕

年度 / 税目	令和２年度		３		４	
	調定額	収入済額	調定額	収入済額	調定額	収入済額
市民税	749,944	718,915	734,574	715,263	730,828	713,103
固定資産税	1,120,144	1,032,319	1,094,070	1,021,573	1,113,933	1,047,019
軽自動車税	98,299	93,746	96,132	92,162	96,171	92,494
市町村たばこ税	165,698	165,698	174,373	174,373	177,586	177,586
入湯税	452	452	220	220	293	293
合計	2,134,537	2,011,130	2,099,369	2,003,591	2,118,811	2,030,495

資料：財政課

７．　交通災害共済の状況

単位:〔人、%、円〕

区分 / 年度	加入者数	人口に対する割合	給付状況					
			死亡		負傷		合計	
			人数	金額	人数	金額	人数	金額
令和元年度	9,574	47.84	1	1,000,000	14	950,400	15	1,950,400
２	8,409	42.88	2	2,000,000	9	535,200	11	2,535,200
３	7,923	41.41	1	1,000,000	12	822,200	13	1,822,200
４	7,880	42.04	0	0	7	701,000	7	701,000

資料：総務課

8.　特別会計歳入歳出決算状況

単位：〔千円〕

年度	会計名	予算額	決算額		
			歳入	歳出	差引残額
令和2年度	国民健康保険特別会計	3,209,761	3,162,908	3,157,917	4,991
	事業勘定	3,188,167	3,143,651	3,138,915	4,736
	診療施設勘定	21,594	19,257	19,003	254
	交通災害共済特別会計	7,505	7,238	6,815	423
	介護保険特別会計	3,237,804	3,232,719	3,196,839	35,880
	事業勘定	3,225,965	3,216,739	3,185,307	31,432
	サービス事業勘定	11,839	15,980	11,533	4,447
	後期高齢者医療特別会計	362,554	364,013	361,672	2,341
3	国民健康保険特別会計	3,107,833	3,067,213	3,042,372	24,841
	事業勘定	3,086,237	3,048,613	3,024,114	24,499
	診療施設勘定	21,596	18,600	18,258	342
	交通災害共済特別会計	6,919	6,696	5,879	818
	介護保険特別会計	3,272,204	3,293,139	3,214,525	78,614
	事業勘定	3,259,110	3,276,054	3,202,029	74,025
	サービス事業勘定	13,094	17,085	12,496	4,589
	後期高齢者医療特別会計	368,805	368,416	367,800	616
4	国民健康保険特別会計	3,056,315	2,991,905	2,965,850	26,055
	事業勘定	3,035,573	2,974,442	2,948,602	25,840
	診療施設勘定	20,742	17,463	17,248	215
	交通災害共済特別会計	6,739	6,394	4,633	1,761
	介護保険特別会計	3,287,781	3,327,676	3,166,744	160,932
	事業勘定	3,270,705	3,309,418	3,150,970	158,448
	サービス事業勘定	17,076	18,258	15,774	2,483
	後期高齢者医療特別会計	390,623	379,686	379,311	375

※端数調整より差引残額がずれる場合がある。

資料：財政課

9.　公営企業(水道事業)会計決算状況

単位：〔円〕

区分 / 年度	収益的収入			収益的支出		
	予算額	決算額	予算額に比べ決算額の増減	予算額	決算額	不用額
令和元年度	362,334,000	365,833,678	3,499,678	344,525,000	288,620,679	55,904,321
2	640,557,000	655,942,195	15,385,195	549,532,000	500,869,122	48,662,878
3	590,893,000	632,724,076	41,831,076	543,480,000	486,584,942	56,895,058
4	585,529,000	609,328,309	23,799,309	526,418,000	481,963,315	44,454,685

資料：水道課

単位：〔円〕

区分 / 年度	資本的収入			資本的支出		
	予算額	決算額	予算額に比べ決算額の増減	予算額	決算額	不用額
令和元年度	20,001,000	0	△ 20,001,000	325,137,000	320,868,484	4,268,516
2	20,001,000	0	△ 20,001,000	285,633,000	271,395,820	14,237,180
3	30,001,000	0	△ 30,001,000	355,528,000	324,136,580	31,391,420
4	30,001,000	0	△ 30,001,000	260,720,000	254,741,459	5,978,541

資料：水道課

10.　公 有 財 産

(1) 土地、建物

単位：〔m^2〕

区分	土地（地積）		建物（地積）	
	前年度末現在高	決算年度末現在高	前年度末現在高	決算年度末現在高
行政財産	1,325,589	1,329,950	119,006	118,749
公用財産	16,729	16,729	7,949	7,949
公共用財産	1,308,860	1,313,221	111,057	110,800
普通財産	7,724,769	7,722,984	3,888	3,490
合計	**9,050,358**	**9,052,934**	**122,894**	**122,239**

令和5年3月31日現在　　資料：財政課

(2) 山　林

単位：〔m^2、m^3〕

区分	面積		立木の推定蓄積量	
	前年度末現在高	決算年度末現在高	前年度末現在高	決算年度末現在高
所有	4,381,120	4,381,120	90,475	90,475
分収	0	0	44,064	44,046
合計	**4,381,120**	**4,381,120**	**134,539**	**134,521**

令和5年3月31日現在　　資料：財政課

11. 基金の状況

単位：〔千円〕

財政調整基金	2,110,118	土地基金	141,172
減債基金	1,003,298	高額療養資金貸付基金	1,000
市有施設整備基金	1,772,809	奨学金貸付基金	108,359
市民交流施設整備基金	1,165,283	肉用牛特別導入事業基金	20,201
退職手当準備基金	181,962	読書推進基金	19,148
地域福祉基金	72,364	阿久根大島名勝松造成基金	16,160
診療所基金	2,599	介護保険基金	185,050
交通災害共済基金	65,999	国民体育大会運営等基金	92,107
水産振興基金	55,919	濵風ゆめみらい奨学金貸付基金	99,000
地域振興基金	823,103	森林環境譲与税基金	19,482
ふるさと創生基金	203,126	「サンセット牛之浜景勝地」の道の駅整備基金	500,239
人材育成基金	104,090		
合計			**8,762,588**

令和5年3月31日現在　　資料：財政課

12. 市債の状況

（1） 市債現在高

単位：〔千円〕

会計区分	市債現在高		
	令和2年度	令和3年度	令和4年度
一般会計	12,041,124	12,201,148	11,651,977
簡易水道	－	－	－
国民健康保険（施設勘定）	5,858	3,976	2,024
上水道	2,217,067	2,040,349	1,866,584
計	**14,264,049**	**14,245,473**	**13,520,585**

※令和2年度から簡易水道が上水道事業に統合。簡易水道の市債残高は、上水道の残高に含める。

資料：財政課

（2） 市債の推移

単位：〔千円、%〕

区分 / 年度末	市債現在高		市民1人当たり市債額		1世帯当たり市債額	
	金額	対前年比	金額	対前年比	金額	対前年比
令和2年度	14,264,049	104.15	727	106.27	1,427	104.68
3	2,040,349	14.30	102	14.56	203	14.33
4	1,866,584	91.48	95	93.34	187	91.95

資料：財政課

消　防・治　安

1.　阿久根地区消防組合機構図

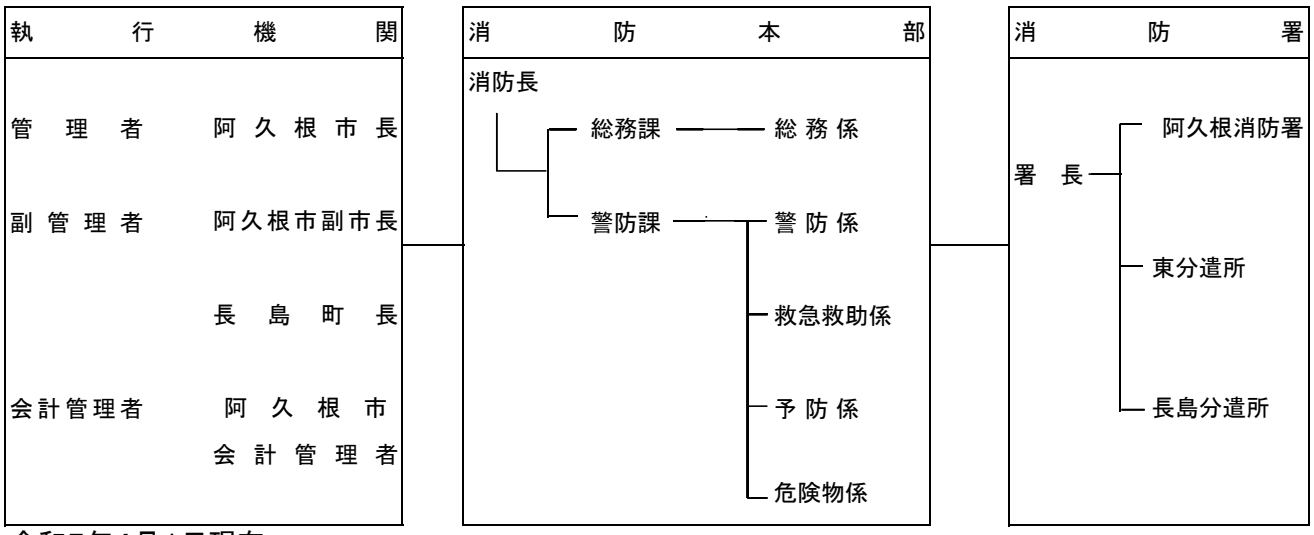

令和5年4月1日現在

2.　消防職員数

単位：〔人〕

区　分	監	司令長	司　令	司令補	士　長	副士長	消防士	計
本部・署	－	1	4	11	6	10	10	42
東分遣所	－	0	1	5	6	3	1	16
長島分遣所	－	0	0	5	2	2	1	10
総　数	－	1	5	21	14	15	12	68

令和5年4月1日現在（阿久根地区消防組合）　　資料：阿久根消防署

3.　消防用施設及び体制の状況（本署）

年次	消防署									消防団						消火栓	防火水槽	プール・せき止等
	職員数	指揮車	救急自動車	水槽付ポンプ車	屈折ハシゴ付車	救助工作車	小型付四輪積載ポンプ車	資機材搬送車	人員搬送車	団員数	機能別団員数	分団数	ポンプ車	小型積載ポンプ車	小型動力ポンプ			
令和3年度	39	1	3	2	1	1	1	1		208		8	6	20	21	299	569	86
4	40	1	3	2	1	1	1	1	1	208	0	8	6	20	21	299	569	86
5	42	1	3	2	1	1	1	1	1	207	8	8	6	20	21	299	569	86

各年4月1日現在　　資料：阿久根消防署
消防団員条例定数224名
消防団機能別団員条例定数40名

4. 火災発生状況

（1） 被害別発生件数

年　次	建　物	林　野	車　両	船　舶	その他	合　計
令和3年度	6	0	1	0	10	17
4	1	0	0	0	10	11
5	3	1	0	0	5	9

資料：阿久根消防署

（2） 原因別発生状況

年　次	たばこ	かまど・コンロ等	ストーブ	電気	配電線・電灯・電話等	火遊び	マッチ・ライター	たき火	灯火	車両	火入れ	放火	不明・調査中	その他	合計
令和3年度	1	1	0	0	0	0	0	8	0	0	3	0	2	2	17
4	1	0	0	0	0	0	0	0	0	0	10	0	0	0	11
5	0	0	0	0	0	0	1	3	0	0	2	0	3	0	9

資料：阿久根消防署

5. 救急出場状況

区分	年　次	救急事故種別												不搬送	合計
		火災	風水害	水難	交通事故	労働災害	運動競技	一般負傷	加害	自損行為	急病	転院搬送	その他		
出場件数	令和3年	1	0	1	52	8	7	184	0	7	726	213	9		1,208
	4	0	0	2	61	19	2	218	0	4	829	199	10		1,344
	5	1	0	3	71	11	13	206	1	14	859	220	3		1,402
搬送件数	令和3年	1	0	0	43	8	7	179	0	6	701	212	0	51	1,157
	4	0	0	2	57	18	2	211	0	3	787	197	2	65	1,279
	5	0	0	1	66	11	13	198	1	9	816	217	0	70	1,332
搬送人員	令和3年	1	0	0	46	8	7	179	0	6	701	212	0		1,160
	4	0	0	2	59	18	2	212	0	3	787	197	2		1,282
	5	0	0	1	71	11	13	198	1	9	816	217	0		1,337

※ 搬送件数合計は不搬送を除いた合計

資料：阿久根消防署

6. 警察施設

阿久根署管内の管轄区域	交　　番	駐　在　所
阿　久　根　市	1（阿久根中央交番）	2（大川駐在所、脇本駐在所）
長　島　町	ー	2（鷹巣駐在所、指江駐在所）

令和5年4月現在　　資料：阿久根警察署

7. 犯罪発生と検挙状況

単位：〔件〕

年	区分	殺人	強盗	強姦	放火	詐欺	横領	恐喝	傷害	脅迫	暴行	窃盗	その他	計
令和2年	発生	ー	ー	ー	ー	3	1	ー	2	ー	6	72	14	98
	検挙	ー	ー	ー	ー	4	ー	ー	2	ー	5	44	4	59
3	発生	ー	1	ー	ー	ー	1	ー	1	2	8	51	19	83
	検挙	ー	1	ー	ー	ー	1	ー	2	1	8	30	4	47
4	発生	ー	ー	ー	ー	7	ー	1	2	ー	5	92	28	135
	検挙	ー	ー	ー	ー	ー	ー	1	ー	1	4	60	7	73
5	発生	ー	-	ー	ー	ー	ー	ー	ー	ー	4	53	54	111
	検挙	ー	-	ー	ー	1	ー	ー	2	ー	3	28	9	43

※阿久根署管内（長島町含む。）　　資料：阿久根警察署

8. 少年犯罪

単位：〔人〕

年	総　数	窃　盗	傷　害	恐　喝	そ の 他
令和2年	2(0)	1(0)	1(0)	ー	ー
3	5(0)	2(0)	1(0)	ー	2(0)
4	1(0)	1(0)	0	ー	ー
5	10(1)	6(1)	1(0)	ー	3(0)

※阿久根署管内（長島町を含む。）　　資料：阿久根警察署

※数値は認知件数

※（　）内数値は女子再掲分

9. 交通事故発生状況

単位：〔件〕

区分 / 年	人身事故				物損事故
	事故件数	死　者	傷　者	死傷者数	
令和2年	34	2	42	44	416
3	28	2	36	38	365
4	29	2	32	34	385
5	31	1	36	37	424

※阿久根市内発生分　　資料：阿久根警察署

観　　光

1.　主な祭礼・イベント等

名　　称	時　　期	開　催　場　所	主 催 者 ・ 事 務 局
え　び　す　祭　り	1月10日	関係地区公民館等	漁業関係者
商　人　え　び　す　祭	旧暦の1月8日頃	関係地区公民館等	商業関係者
華の牛肉祭りAKUNE	2月（1か月間）	市内参加店舗	阿久根市肉祭り実行委員会
阿久根市長旗九州選抜高等学校駅伝競走大会	3月第2日曜日	総合運動公園ほか	阿久根市ほか（市教委スポーツ推進課）
金　比　羅　祭　り（旧3月10日祭り）	旧暦3月10日	市　全　域	漁業関係者・市観光連盟
ひ　な　女　祭　り	旧暦4月8日	佐　潟　地　区	佐潟地区民
海　開　き	7月第1土曜日	市内3海水浴場	阿久根市（市商工観光課）
海の子カーニバル（遠泳等）	海の日（7月第3月曜日）	阿久根大島～五色浜	阿久根市（市教委スポーツ推進課）
神　舞	旧暦7月28日（8年毎）	南　方　神　社	波留区
みどこい夏まつり	7月又は8月	市　街　地　区	みどこい祭り実行委員会（市商工観光課）
みどこい秋まつり（花火大会）	10月		
あくね新鮮おさかな祭り	10月	阿久根漁港新港水揚場	おさかな祭り実行委員会
あ　く　ね　洋　画　展	8月下旬	風テラスあくねロビー	阿久根市（市教委生涯学習課）
華　の　50　歳　組	10月	市内各小学校運動会場	市内の小学校を卒業した50歳到達者
あくねボンタンロードレース大会	12月第1日曜日	総合運動公園ほか	大会実行委員会（市教委スポーツ推進課）
産業祭（アクネ・うまいネ・自然だネまつり）	12月第3土・日曜日	市総合運動公園内会場	阿久根市ほか
暮れの市（旧よごれ市）	12月下旬	本　町　通　り	本町通り会

※時期及び開催場所は変更になる場合もある。

２．　観光施設等の利用者数

（1）海水浴場

単位：[人]

項　　目	令　和　３　年	令　和　４　年	令　和　５　年
阿久根大島海水浴場	7,953	6,689	4,631
脇本海水浴場	10,345	14,633	13,700
大川島海水浴場	2,742	3,020	4,220
合　　計	21,040	24,342	22,551

※海水浴場は夏場（7月～8月）の利用者数

資料：商工観光課

（2）観光施設等

単位：[人]

項　　目	令　和　３　年	令　和　４　年	令　和　５　年
宿泊施設（ホテル・旅館・民宿等）	16,185	23,959	30,973
にぎわい交流館阿久根駅	7,531	9,539	9,652
番所丘公園	52,964	77,195	68,970
道の駅阿久根	59,441	60,819	62,601
温泉施設	94,675	94,557	87,217
合　　計	230,796	266,069	259,413

資料：商工観光課

統計は
未来を支える
おくりもの

令和5年度統計の日標語
総務省　統計局

統　計　あ　く　ね

令　和　５　年　度　版

令和6年2月発行

編集・発行　阿久根市企画調整課

〒899-1696 阿久根市鶴見町200番地
TEL 0996-73-1211 / FAX 0996-72-2029
0996-73-1214（直通）
Eメール　info@city.akune.kagoshima.jp
ホームページアドレス　https://www.city.akune.lg.jp/